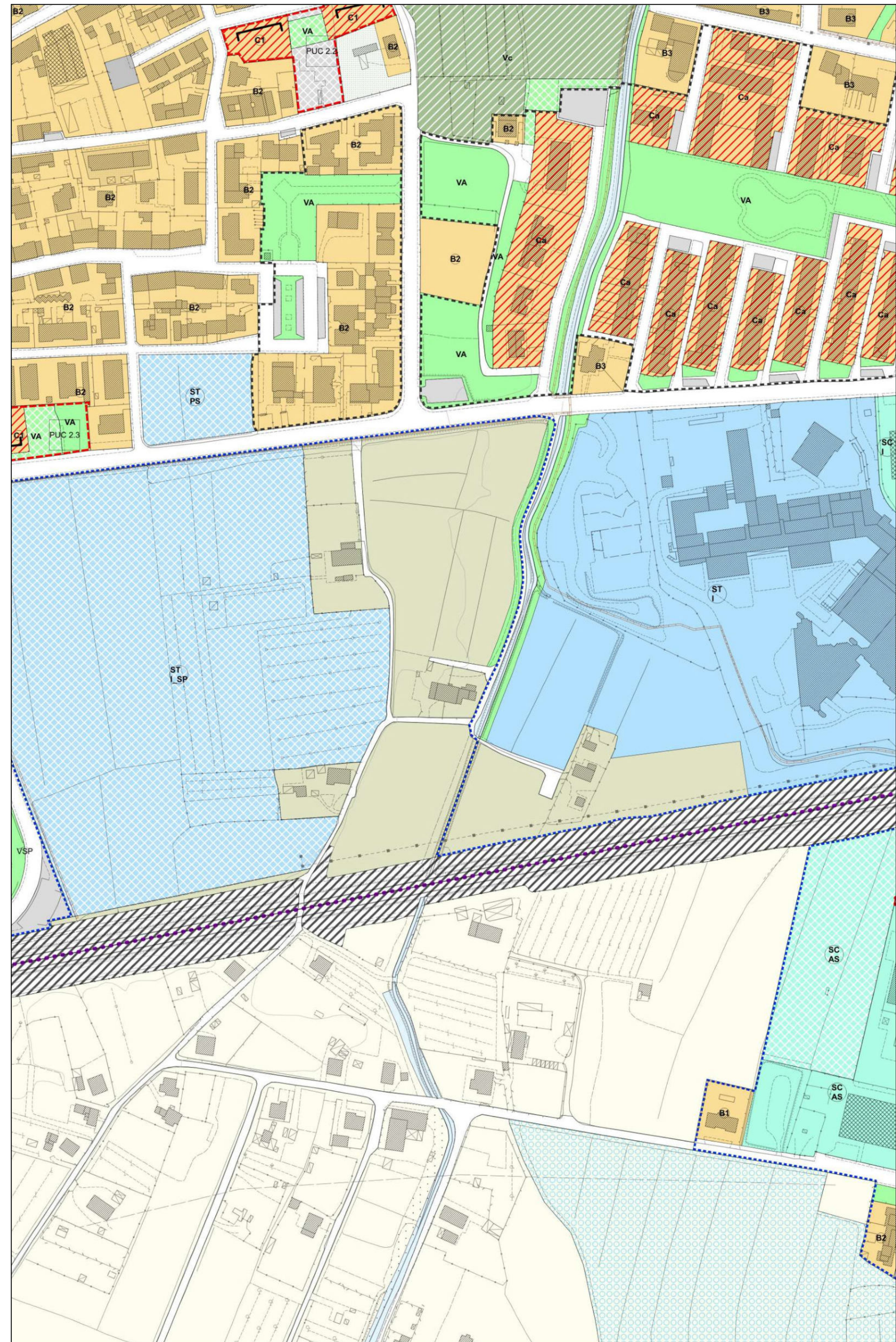


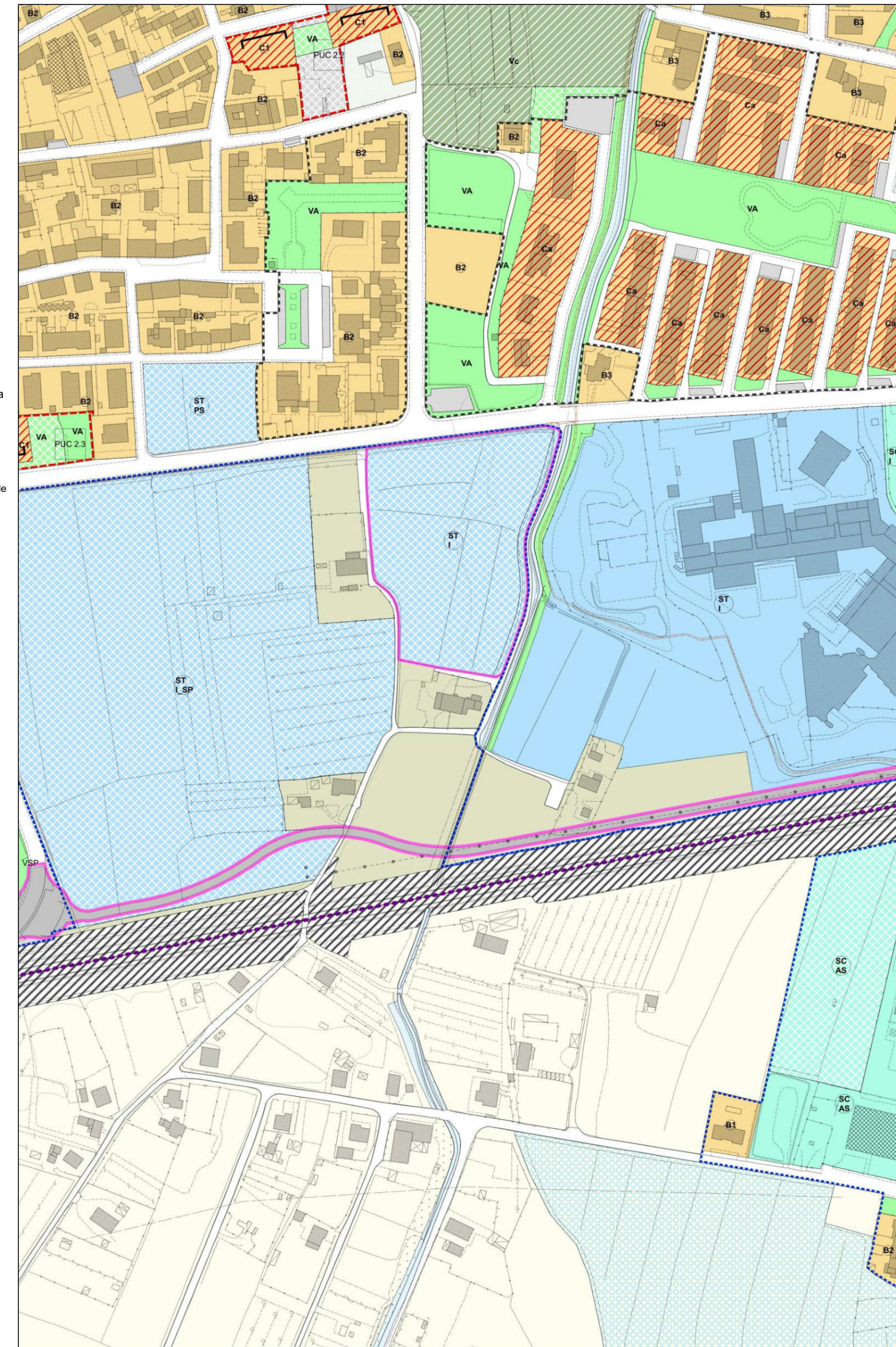


Estratto RU previgente



Scala 1:2000

Proposta di Variante



Scala 1:2000

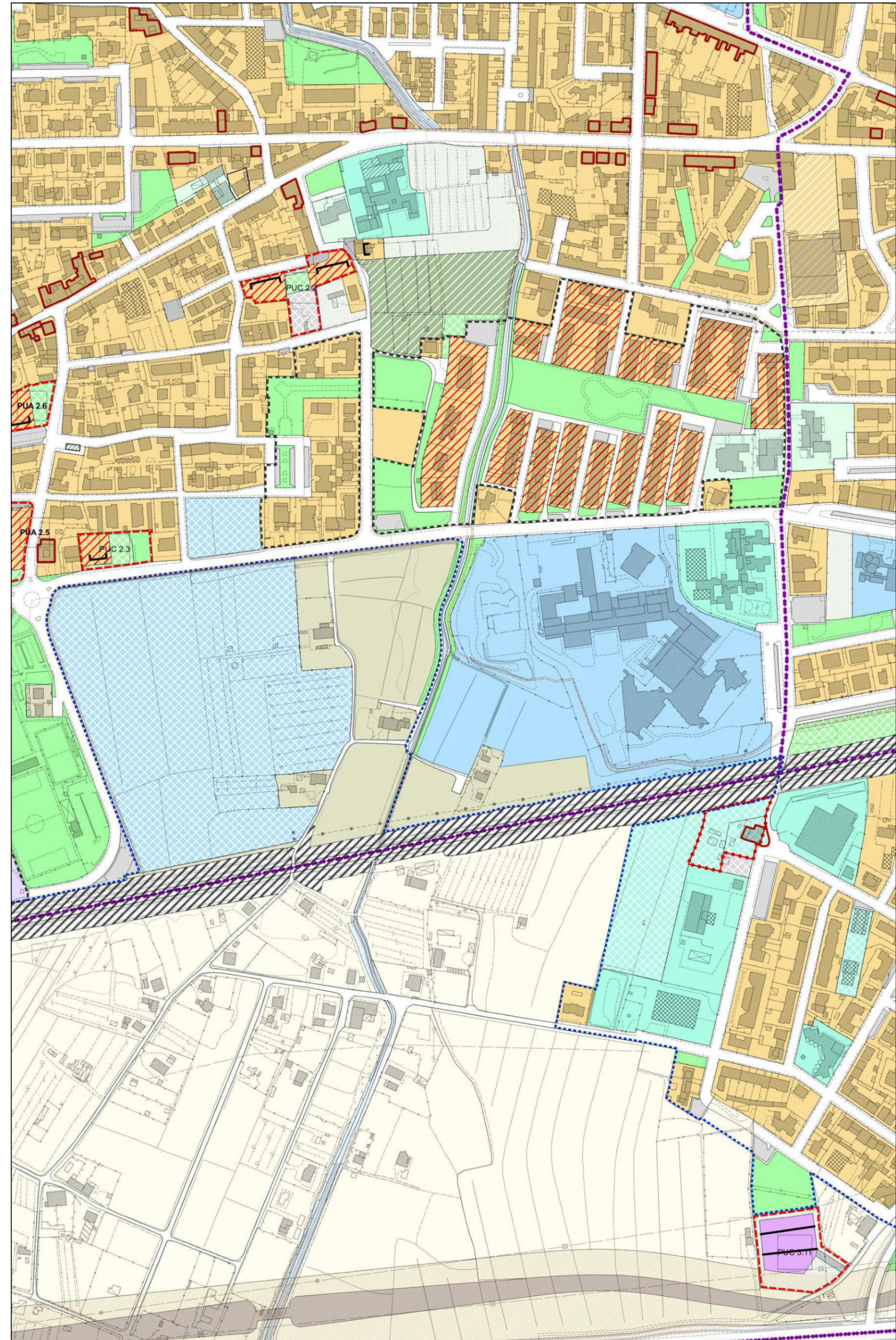
Legenda

- |  |  |
|--|--|
| <p><b>Ambiti urbani a prevalente destinazione residenziale</b></p> <ul style="list-style-type: none"> <li>■ Ambiti suscettibili di completamento</li> <li>Ⓚ Ambiti di trasformazione</li> <li>■ Zone di espansione</li> <li>■ Zone di recupero</li> <li>■ Aree a verde privato</li> <li>■ Aree a verde complementare</li> <li>■ Ambiti di attrezzature e servizi</li> <li>■ A scala territoriale: esistenti/di progetto</li> <li>■ A scala comunale: esistenti/di progetto</li> <li>■ Di quartiere: esistenti/di progetto</li> <li>■ Ambiti urbani a prevalente destinazione produttiva</li> <li>■ Ambiti della produzione compatta (D1)</li> <li>■ Ambiti della produzione promiscua (D2)</li> <li>■ Ambiti della produzione specializzata (D3)</li> <li>■ Ambiti del commercio</li> <li>■ Ambiti della grande distribuzione (D4)</li> <li>■ Ambiti della media distribuzione (D5)</li> <li>■ Ambito del parco tecnologico (D6)</li> <li>■ Ambito della logistica (D7)</li> </ul> | <p><b>Ambiti del territorio aperto</b></p> <ul style="list-style-type: none"> <li>■ Aree con esclusiva o prevalente funzione agricola</li> <li>■ Aree agricole periurbane</li> <li>■ Riserve fluviali e contenimento del rischio idraulico</li> <li>■ Aree in frangia ai corsi d'acqua e zone umide</li> <li>■ Geotipo Arnovecchio - A.N.P.I.L.</li> <li>■ Aree a protezione paesaggistica e/o storico ambientale</li> <li>■ Manufatti di rilevanza ambientale e/o storico-culturale N=1,2,3 - Grado di protezione</li> <li>■ Ambiti di tutela dei manufatti di rilevanza ambientale e/o storico-culturale</li> <li>■ Edifici Titolo I del D.Lgs. n. 490/99</li> <li>■ Corridoio infrastrutturale</li> <li>■ Infrastrutture viarie storiche</li> <li>■ Ambiti della conservazione e del restauro</li> <li>■ Ambiti di trasformazione soggetti a scheda norma</li> <li>■ Piano urbanistico attuativo N° scheda norma</li> <li>■ Progetto unitario convenzionato N° scheda norma</li> <li>■ Ambiti di trasformazione con P.U.A. vigenti o attuati</li> <li>■ Perimetro del parco fluviale</li> <li>■ Perimetri centri abitati</li> <li>■ Perimetri UTOE</li> <li>■ Aree oggetto di variante</li> </ul> |
|--|--|
- Lettera maiuscola - pubblico/ Lettera minuscola - privato**
- |  |                           |
|--|---------------------------|
| I) Istruzione, ricerca                       | AS) Attrezzature speciali |
| C) Culto                                     | T) Impianti tecnologici   |
| U) Uffici amministrativi                     | CM) Cimiteri              |
| M) Mercato                                   | D) Distributori           |
| A) Associazionismo, tempo libero, spettacolo | SP(sp) Impianti sportivi  |
| ERP) Edilizia Residenziale Pubblica          | MB) Attrezzature museali  |
|  | -culturali                |
|  | PC) Protezione civile     |
|  | PS) Pubblica sicurezza    |
- Riferimento tipo di servizio**
- |   |   |
|---|---|
| E) Zona di espansione da attuare              | SR) Zona di completamento per impianti singoli in territorio agricolo |
| A) Zona di espansione in corso di attuazione  | AL) Settore alimentare  |
| R) Zona di recupero                           | AE) Attività estrattive   |
| D) Zona di servizi alle attività produttive   | RR) Rottamazione e recupero   |
| S) Zona di completamento per impianti singoli | RC) Recupero rifiuti solidi   |



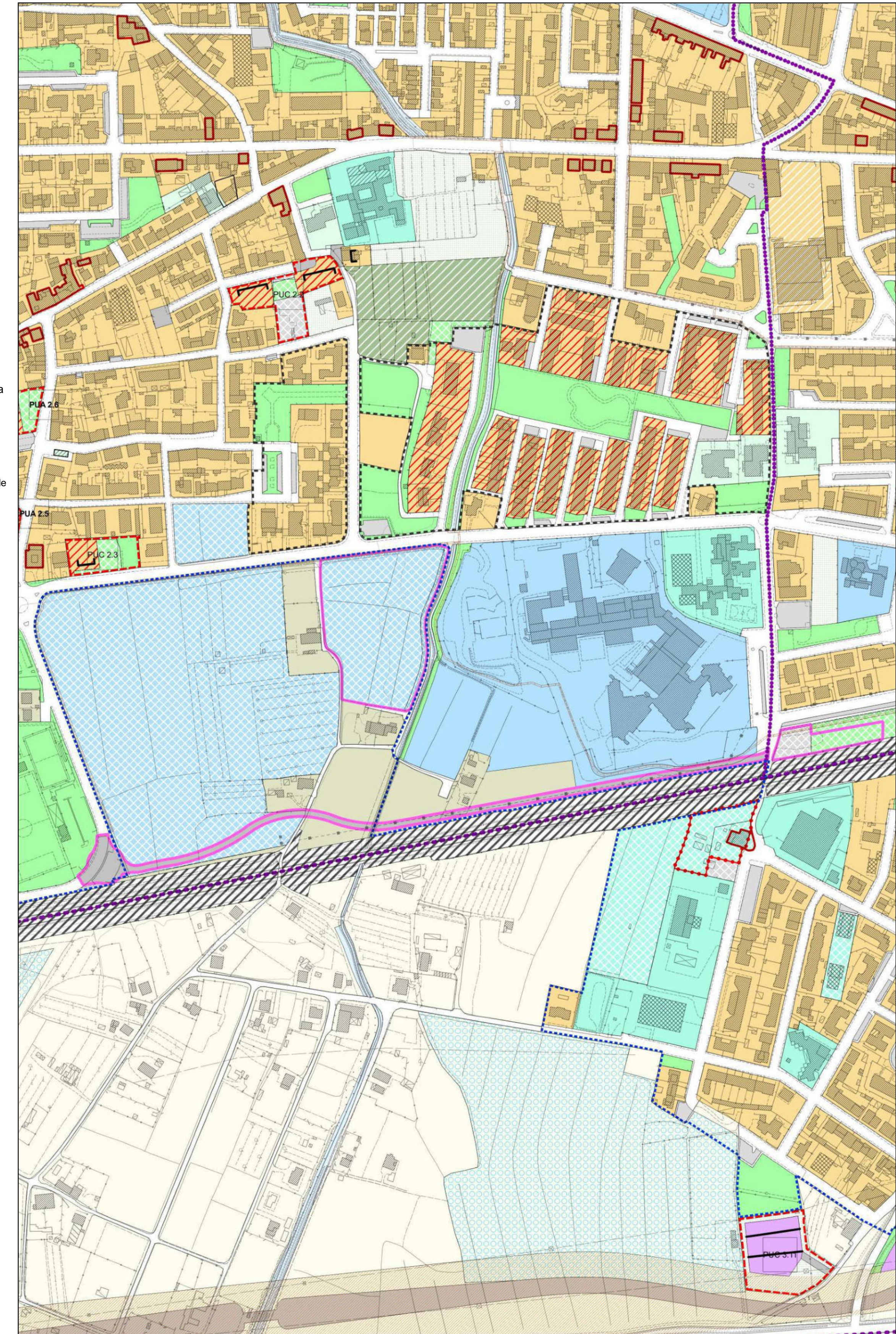


Estratto RU previgente



Scala 1:3000

Proposta di Variante



Scala 1:3000

Legenda

- |   |                           |                           |          |                         |                            |              |            |                 |  |                         |                                     |                          |  |            |  |                       |  |                        |   |
|---|---------------------------|---------------------------|----------|-------------------------|----------------------------|--------------|------------|-----------------|--|-------------------------|-------------------------------------|--------------------------|--|------------|--|-----------------------|--|------------------------|---|
| <p><b>Ambiti urbani a prevalente destinazione residenziale</b></p> <ul style="list-style-type: none"> <li>■ Ambiti suscettibili di completamento</li> <li>Ⓚ0</li> <li>Ⓚ1</li> <li>Ⓚ2</li> <li>Ⓚ3</li> <li>Ⓚv</li> </ul> <p><b>Ambiti di trasformazione</b></p> <ul style="list-style-type: none"> <li>■ Zone di espansione</li> <li>Ⓚa</li> <li>Ⓚc</li> <li>■ Zone di recupero</li> <li>Ⓚr</li> <li>Ⓚr1</li> </ul> <p>■ Aree a verde privato <i>M) di mitigazione<br/>F) di salvaguardia</i></p> <p>■ Aree a verde complementare</p> <p><b>Ambiti di attrezzature e servizi</b></p> <ul style="list-style-type: none"> <li>■ A scala territoriale: esistenti/di progetto</li> <li>■ A scala comunale: esistenti/di progetto</li> <li>■ Di quartiere: esistenti/di progetto</li> </ul> <p>ⓀS <i>Scala territoriale: territoriale (T) - Comunale (C) - di quartiere (Q)</i><br/>Riferimento tipo di servizio</p> <p><i>Lettera maiuscola - pubblico/ Lettera minuscola - privato</i></p> <table border="0"> <tr> <td>I) Istruzione, ricerca</td> <td>AS) Attrezzature speciali</td> </tr> <tr> <td>C) Culto</td> <td>T) Impianti tecnologici</td> </tr> <tr> <td>U(u) Uffici amministrativi</td> <td>CM) Cimiteri</td> </tr> <tr> <td>M) Mercato</td> <td>D) Distributori</td> </tr> <tr> <td>A(a) Associazionismo, tempo libero, spettacolo</td> <td>SP(s) Impianti sportivi</td> </tr> <tr> <td>ERP) Edilizia Residenziale Pubblica</td> <td>MB) Attrezzature museali</td> </tr> <tr> <td></td> <td>-culturali</td> </tr> <tr> <td></td> <td>PC) Protezione civile</td> </tr> <tr> <td></td> <td>PS) Pubblica sicurezza</td> </tr> </table> <p><b>Ambiti urbani a prevalente destinazione produttiva</b></p> <ul style="list-style-type: none"> <li>■ Ambiti della produzione compatta (D1)</li> <li>■ Ambiti della produzione promiscua (D2)</li> <li>■ Ambiti della produzione specializzata (D3)</li> </ul> <p><b>Ambiti del commercio</b></p> <ul style="list-style-type: none"> <li>■ Ambiti della grande distribuzione (D4)</li> <li>■ Ambiti della media distribuzione (D5)</li> </ul> <p>Ⓚx <i>Ambito Zona</i></p> <p>E) Zona di espansione da attuare    SR) Zona di completamento per impianti singoli in territorio agricolo</p> <p>A) Zona di espansione in corso di attuazione    AL) Settore alimentare</p> <p>R) Zona di recupero    AE) Attività estrattive</p> <p>D) Zona di servizi alle attività produttive    RR) Rottamazione e recupero</p> <p>S) Zona di completamento per impianti singoli    RC) Recupero rifiuti solidi non riciclabili</p> | I) Istruzione, ricerca    | AS) Attrezzature speciali | C) Culto | T) Impianti tecnologici | U(u) Uffici amministrativi | CM) Cimiteri | M) Mercato | D) Distributori | A(a) Associazionismo, tempo libero, spettacolo | SP(s) Impianti sportivi | ERP) Edilizia Residenziale Pubblica | MB) Attrezzature museali |  | -culturali |  | PC) Protezione civile |  | PS) Pubblica sicurezza | <ul style="list-style-type: none"> <li>■ Parcheggi: esistenti / di progetto</li> <li>■ Verde: esistenti / di progetto</li> </ul> <p><i>Riferimento tipo di verde</i><br/><i>Lettera maiuscola - pubblico/ Lettera minuscola - privato</i></p> <p>T) territoriale    A) attrezzato</p> <p>P) primario    SP(s) sportivo</p> <ul style="list-style-type: none"> <li>■ Viabilità di progetto - da ristrutturare</li> <li>■ Viabilità esistente</li> </ul> <ul style="list-style-type: none"> <li>— Piste ciclabili</li> <li>▨ Zone ferroviarie</li> <li>■ Corsi d'acqua</li> </ul> <p><b>Ambiti del territorio aperto</b></p> <ul style="list-style-type: none"> <li>■ Aree con esclusiva o prevalente funzione agricola</li> <li>■ Aree agricole periurbane</li> </ul> <p><b>Ambiti ad elevato valore naturalistico e rete ecologica</b></p> <ul style="list-style-type: none"> <li>▨ Riserve fluviali e contenimento del rischio idraulico</li> <li>■ Aree in frangia ai corsi d'acqua e zone umide</li> <li>■ Geotipo Arnovecchio - A.N.P.I.L.</li> <li>■ Aree a protezione paesaggistica e/o storico ambientale</li> <li>■ Manifatti di rilevanza ambientale e/o storico-culturale N=1,2,3 - Grado di protezione</li> <li>■ Ambiti di tutela dei manufatti di rilevanza ambientale e/o storico-culturale</li> <li>■ Edifici Titolo I del D.Lgs. n. 490/99</li> <li>■ Corridoio infrastrutturale</li> <li>●●●● Infrastrutture viarie storiche</li> <li>▨ Ambiti della conservazione e del restauro</li> <li>▨ Ambiti di trasformazione soggetti a scheda norma</li> </ul> <p>■ Piano urbanistico attuativo N° scheda norma</p> <p>■ Progetto unitario convenzionato N° scheda norma</p> <ul style="list-style-type: none"> <li>▨ Ambiti di trasformazione con P.U.A. vigenti o attuati</li> <li>▨ Perimetro del parco fluviale</li> <li>▨ Perimetri centri abitati</li> <li>▨ Perimetri UTOE</li> <li>▨ Aree oggetto di variante</li> </ul> |
| I) Istruzione, ricerca  | AS) Attrezzature speciali |                           |          |                         |                            |              |            |                 |  |                         |                                     |                          |  |            |  |                       |  |                        |   |
| C) Culto  | T) Impianti tecnologici   |                           |          |                         |                            |              |            |                 |  |                         |                                     |                          |  |            |  |                       |  |                        |   |
| U(u) Uffici amministrativi  | CM) Cimiteri              |                           |          |                         |                            |              |            |                 |  |                         |                                     |                          |  |            |  |                       |  |                        |   |
| M) Mercato  | D) Distributori           |                           |          |                         |                            |              |            |                 |  |                         |                                     |                          |  |            |  |                       |  |                        |   |
| A(a) Associazionismo, tempo libero, spettacolo  | SP(s) Impianti sportivi   |                           |          |                         |                            |              |            |                 |  |                         |                                     |                          |  |            |  |                       |  |                        |   |
| ERP) Edilizia Residenziale Pubblica   | MB) Attrezzature museali  |                           |          |                         |                            |              |            |                 |  |                         |                                     |                          |  |            |  |                       |  |                        |   |
|   | -culturali                |                           |          |                         |                            |              |            |                 |  |                         |                                     |                          |  |            |  |                       |  |                        |   |
|   | PC) Protezione civile     |                           |          |                         |                            |              |            |                 |  |                         |                                     |                          |  |            |  |                       |  |                        |   |
|   | PS) Pubblica sicurezza    |                           |          |                         |                            |              |            |                 |  |                         |                                     |                          |  |            |  |                       |  |                        |   |



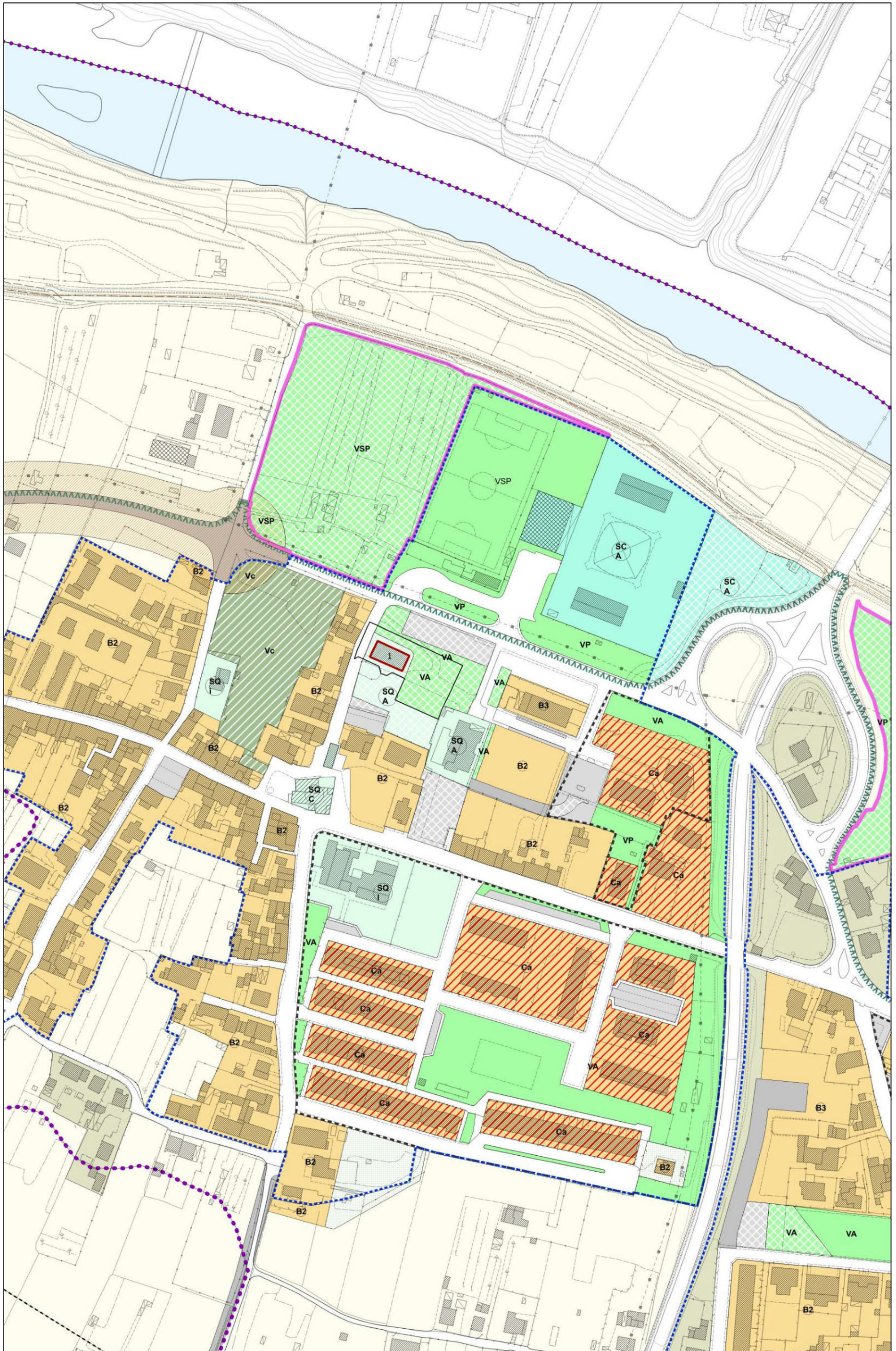
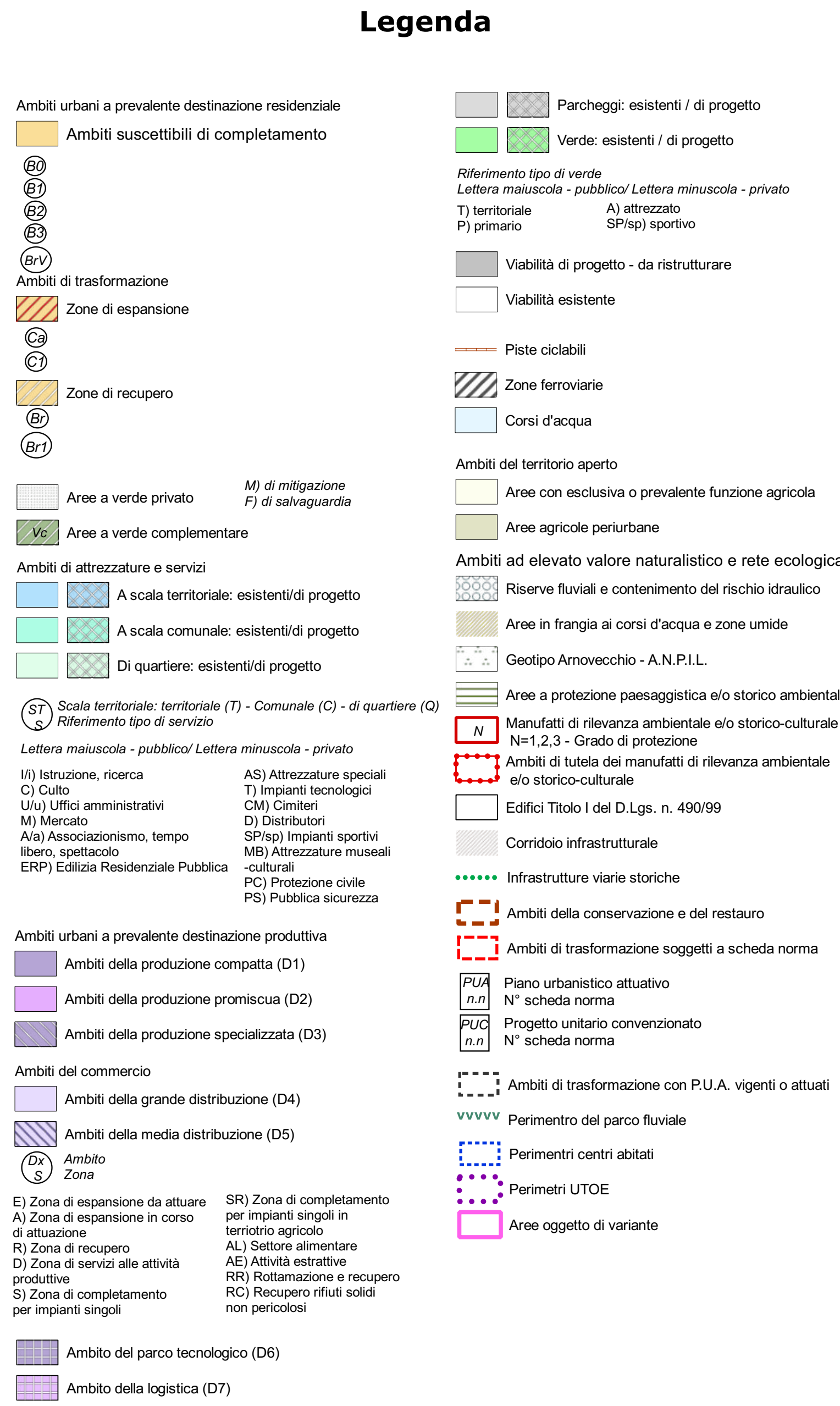
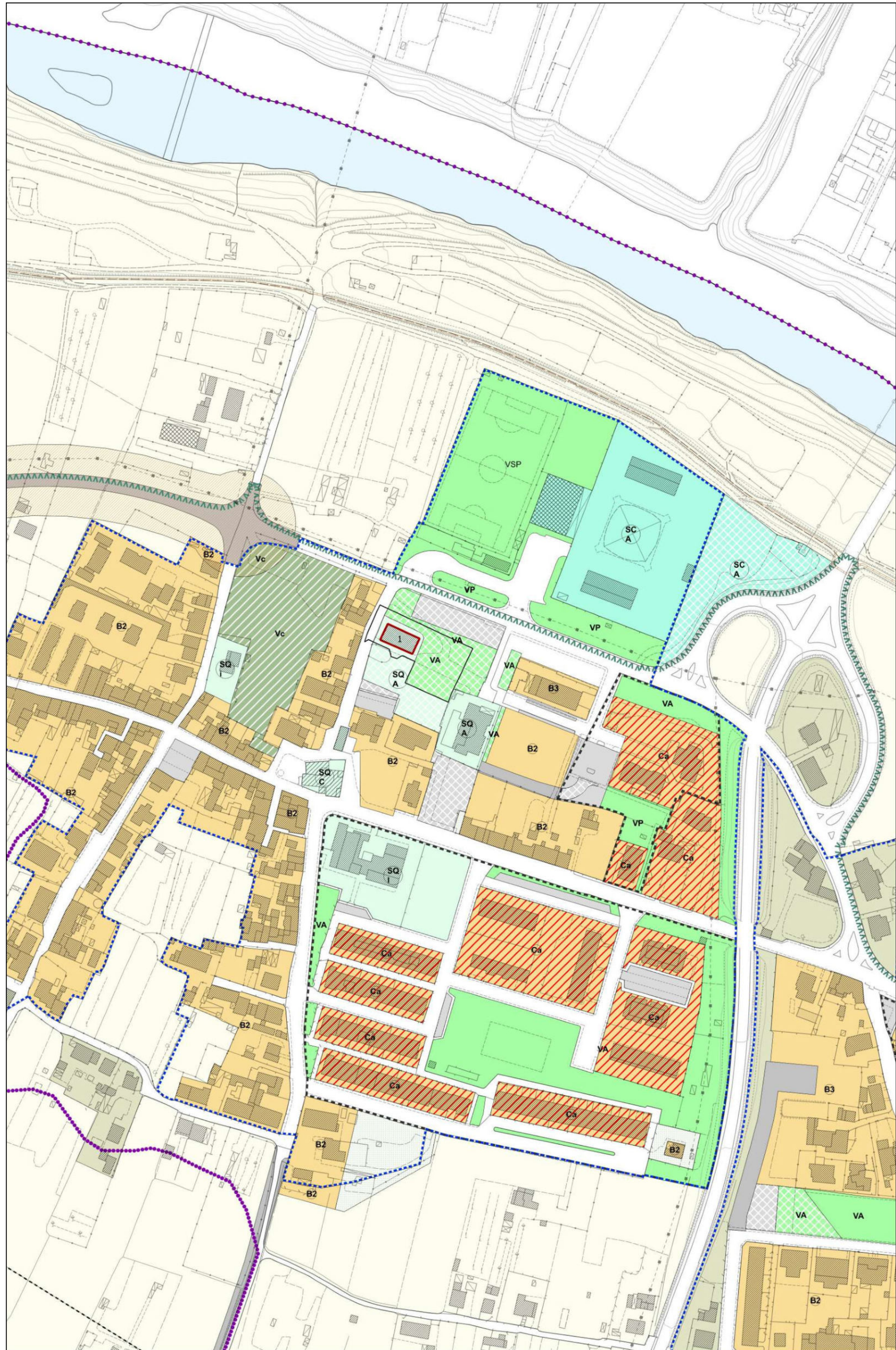






Estratto RU previgente

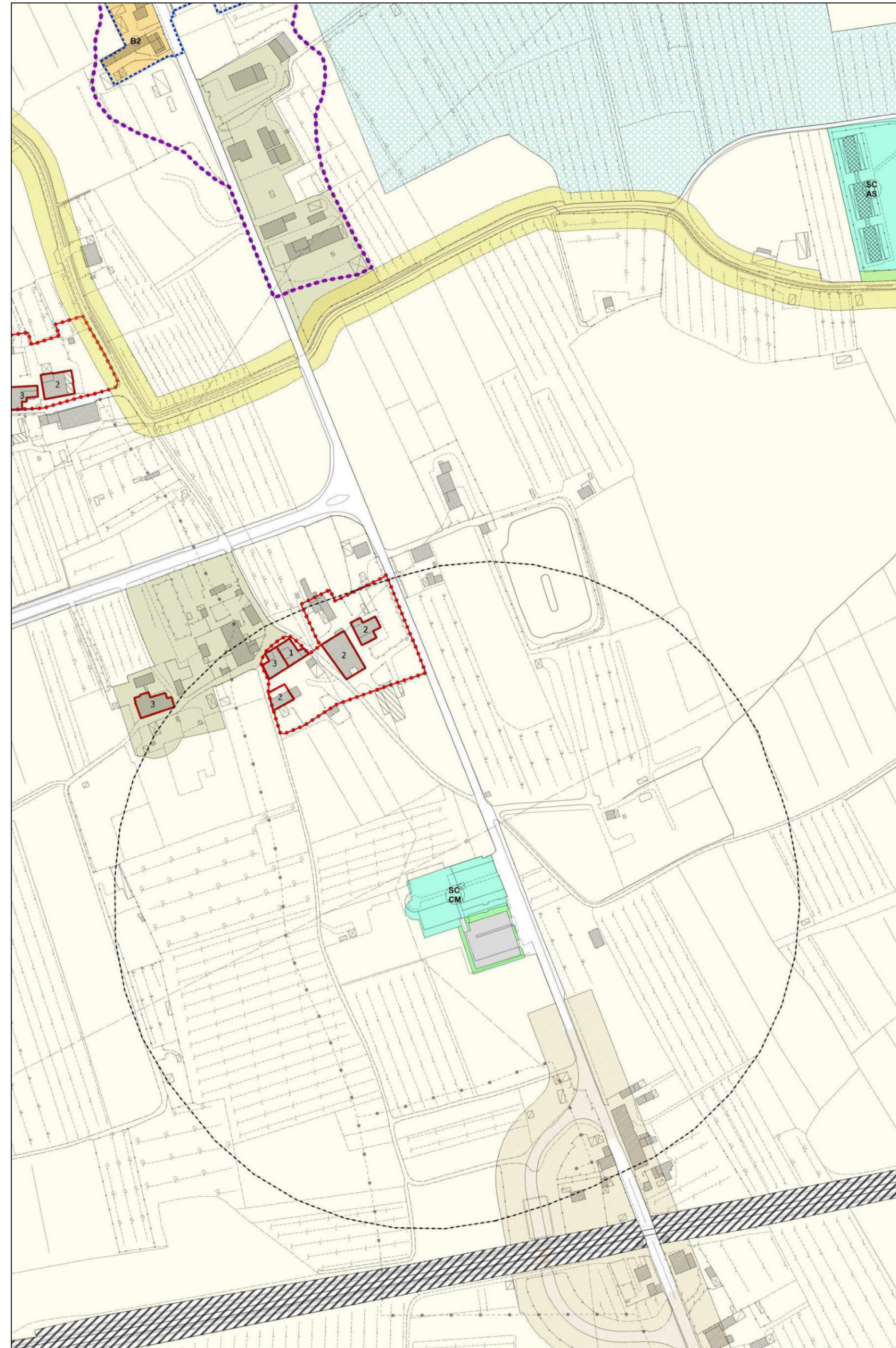
Proposta di Variante





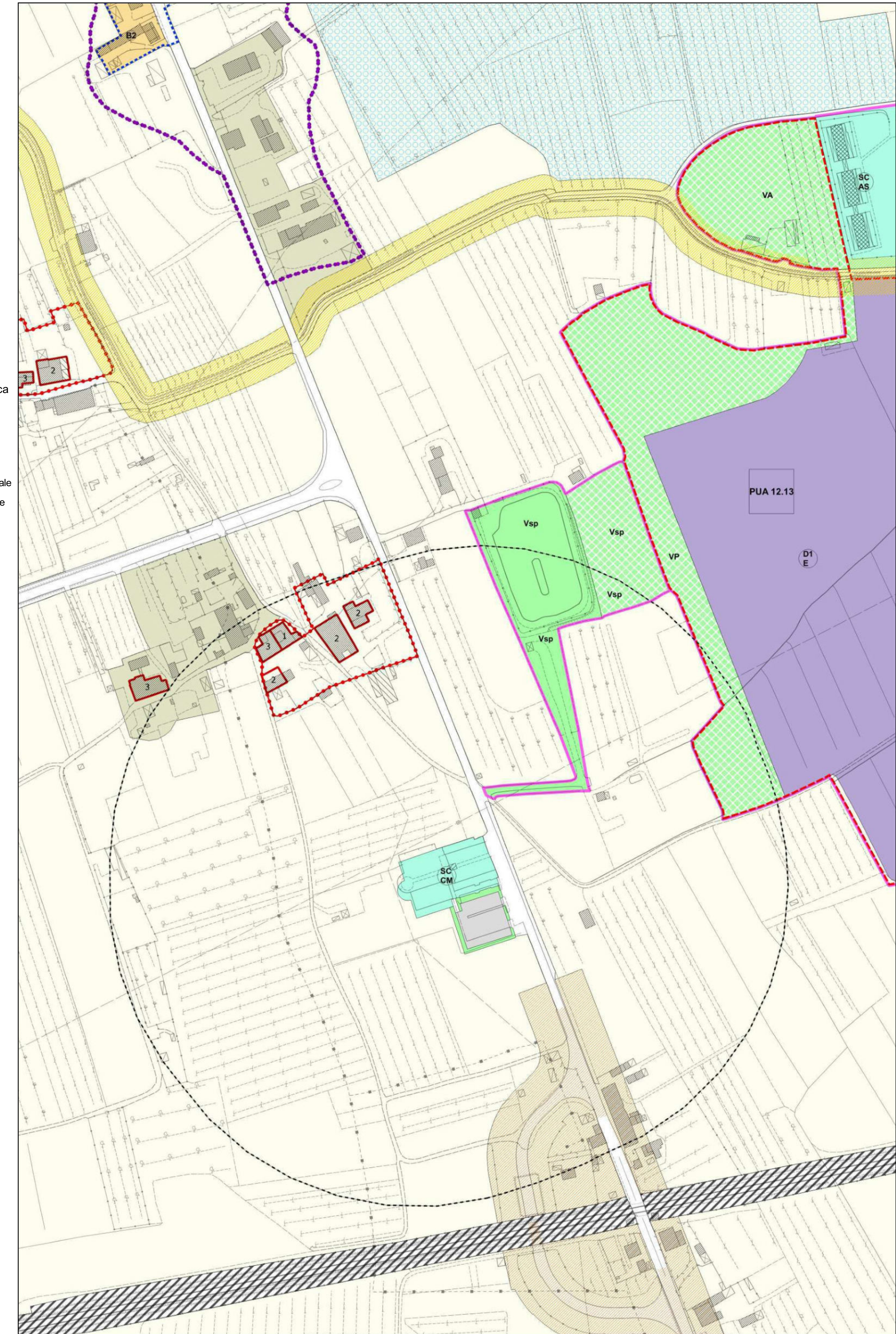


Estratto RU previgente



Scala 1:2000

Proposta di Variante



Scala 1:2000

Legenda

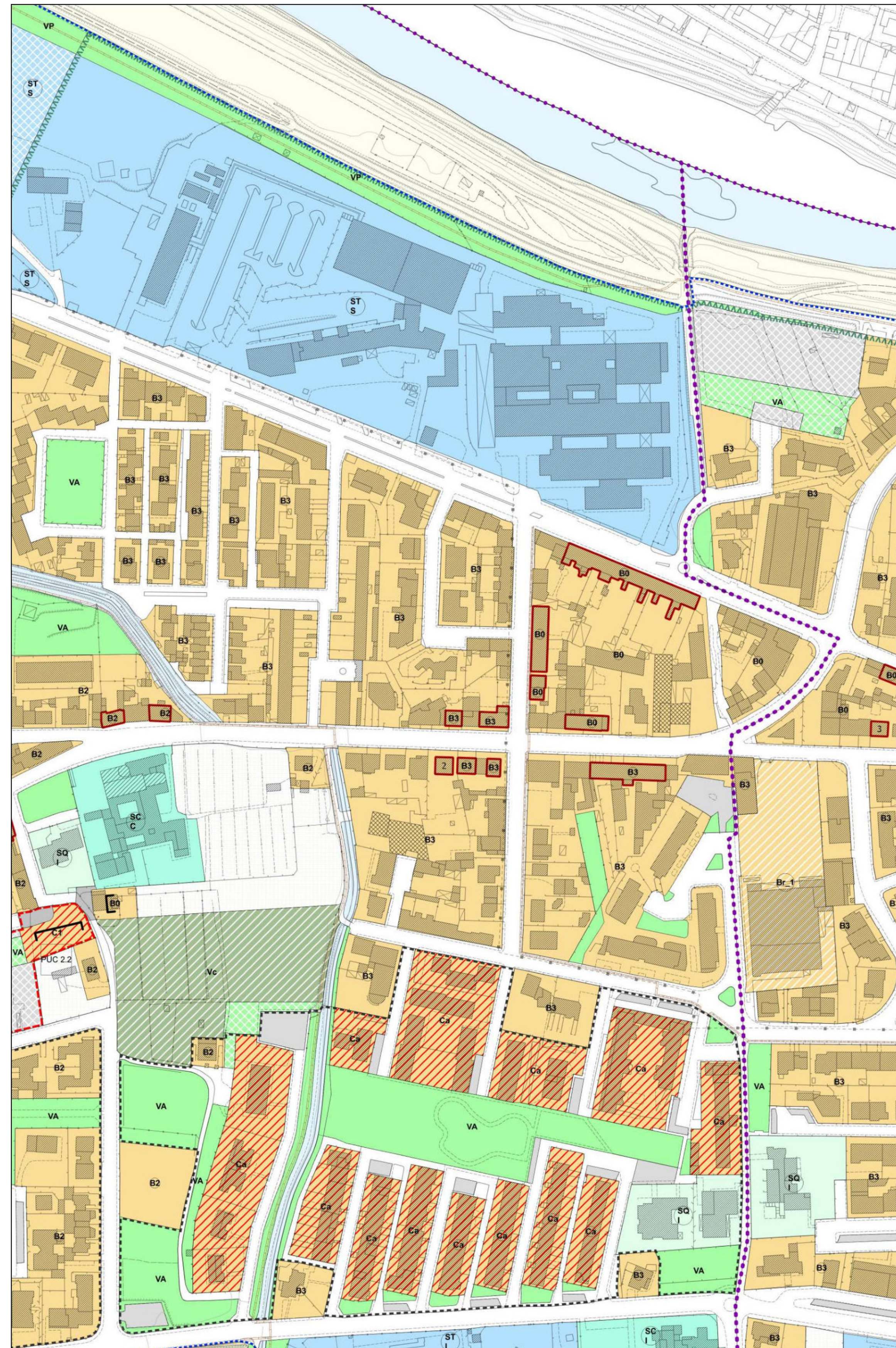
- |  |                                     |                           |          |                         |                            |              |            |                 |  |                          |                                     |                                     |  |                       |  |                        |   |
|--|-------------------------------------|---------------------------|----------|-------------------------|----------------------------|--------------|------------|-----------------|--|--------------------------|-------------------------------------|-------------------------------------|--|-----------------------|--|------------------------|---|
| <p>Ambiti urbani a prevalente destinazione residenziale</p> <ul style="list-style-type: none"> <li>■ Ambiti suscettibili di completamento</li> <li>Ⓟ B0</li> <li>Ⓟ B1</li> <li>Ⓟ B2</li> <li>Ⓟ B3</li> <li>Ⓟ BrV</li> </ul> <p>Ambiti di trasformazione</p> <ul style="list-style-type: none"> <li>▨ Zone di espansione</li> <li>Ⓟ Ca</li> <li>Ⓟ C1</li> <li>▨ Zone di recupero</li> <li>Ⓟ Br</li> <li>Ⓟ Br1</li> </ul> <p>Aree a verde privato <i>M) di mitigazione</i><br/><i>F) di salvaguardia</i></p> <ul style="list-style-type: none"> <li>■ Vc Aree a verde complementare</li> </ul> <p>Ambiti di attrezzature e servizi</p> <ul style="list-style-type: none"> <li>▨ A scala territoriale: esistenti/di progetto</li> <li>▨ A scala comunale: esistenti/di progetto</li> <li>▨ Di quartiere: esistenti/di progetto</li> </ul> <p>Ⓢ Scala territoriale: territoriale (T) - Comunale (C) - di quartiere (Q)<br/>Riferimento tipo di servizio</p> <p>Lettera maiuscola - pubblica/ Lettera minuscola - privato</p> <table border="0"> <tr> <td>I) Istruzione, ricerca</td> <td>AS) Attrezzature speciali</td> </tr> <tr> <td>C) Culto</td> <td>T) Impianti tecnologici</td> </tr> <tr> <td>U/u) Uffici amministrativi</td> <td>CM) Cimiteri</td> </tr> <tr> <td>M) Mercato</td> <td>D) Distributori</td> </tr> <tr> <td>A/a) Associazionismo, tempo libero, spettacolo</td> <td>SP/SP) Impianti sportivi</td> </tr> <tr> <td>ERP) Edilizia Residenziale Pubblica</td> <td>MB) Attrezzature museali -culturali</td> </tr> <tr> <td></td> <td>PC) Protezione civile</td> </tr> <tr> <td></td> <td>PS) Pubblica sicurezza</td> </tr> </table> <p>Ambiti urbani a prevalente destinazione produttiva</p> <ul style="list-style-type: none"> <li>■ Ambiti della produzione compatta (D1)</li> <li>■ Ambiti della produzione promiscua (D2)</li> <li>■ Ambiti della produzione specializzata (D3)</li> </ul> <p>Ambiti del commercio</p> <ul style="list-style-type: none"> <li>■ Ambiti della grande distribuzione (D4)</li> <li>■ Ambiti della media distribuzione (D5)</li> </ul> <p>Ⓢ Ambito<br/>Ⓢ Zona</p> <p>E) Zona di espansione da attuare<br/>A) Zona di espansione in corso di attuazione<br/>R) Zona di recupero<br/>D) Zona di servizi alle attività produttive<br/>S) Zona di completamento per impianti singoli</p> <p>SR) Zona di completamento per impianti singoli in territorio agricolo<br/>AL) Settore alimentare<br/>AE) Attività estrattive<br/>RR) Rottamazione e recupero<br/>RC) Recupero rifiuti solidi non pericolosi</p> <ul style="list-style-type: none"> <li>■ Ambito del parco tecnologico (D6)</li> <li>■ Ambito della logistica (D7)</li> </ul> | I) Istruzione, ricerca              | AS) Attrezzature speciali | C) Culto | T) Impianti tecnologici | U/u) Uffici amministrativi | CM) Cimiteri | M) Mercato | D) Distributori | A/a) Associazionismo, tempo libero, spettacolo | SP/SP) Impianti sportivi | ERP) Edilizia Residenziale Pubblica | MB) Attrezzature museali -culturali |  | PC) Protezione civile |  | PS) Pubblica sicurezza | <p>■ Parcheggi: esistenti / di progetto</p> <p>■ Verde: esistenti / di progetto</p> <p>Riferimento tipo di verde<br/>Lettera maiuscola - pubblica/ Lettera minuscola - privato</p> <p>T) territoriale<br/>P) primario<br/>A) attrezzato<br/>SP/SP) sportivo</p> <p>■ Viabilità di progetto - da ristrutturare</p> <p>□ Viabilità esistente</p> <p>— Piste ciclabili</p> <p>▨ Zone ferroviarie</p> <p>▨ Corsi d'acqua</p> <p>Ambiti del territorio aperto</p> <ul style="list-style-type: none"> <li>□ Aree con esclusiva o prevalente funzione agricola</li> <li>■ Aree agricole periurbane</li> </ul> <p>Ambiti ad elevato valore naturalistico e rete ecologica</p> <ul style="list-style-type: none"> <li>▨ Riserve fluviali e contenimento del rischio idraulico</li> <li>▨ Aree in frangia ai corsi d'acqua e zone umide</li> <li>Ⓢ Geotipo Arnovecchio - A.N.P.I.L.</li> <li>▨ Aree a protezione paesaggistica e/o storico ambientale</li> <li>▨ Manifatti di rilevanza ambientale e/o storico-culturale N=1,2,3 - Grado di protezione</li> <li>▨ Ambiti di tutela dei manifatti di rilevanza ambientale e/o storico-culturale</li> <li>□ Edifici Titolo I del D.Lgs. n. 490/99</li> <li>▨ Corridoio infrastrutturale</li> <li>⋯ Infrastrutture viarie storiche</li> <li>▨ Ambiti della conservazione e del restauro</li> <li>▨ Ambiti di trasformazione soggetti a scheda norma</li> </ul> <p>PUA n.n. Piano urbanistico attuativo N° scheda norma<br/>PUC n.n. Progetto unitario convenzionato N° scheda norma</p> <p>▨ Ambiti di trasformazione con P.U.A. vigenti o attuati</p> <p>▨ Perimetro del parco fluviale</p> <p>▨ Perimetri centri abitati</p> <p>▨ Perimetri UTOE</p> <p>▨ Aree oggetto di variante</p> |
| I) Istruzione, ricerca   | AS) Attrezzature speciali           |                           |          |                         |                            |              |            |                 |  |                          |                                     |                                     |  |                       |  |                        |   |
| C) Culto   | T) Impianti tecnologici             |                           |          |                         |                            |              |            |                 |  |                          |                                     |                                     |  |                       |  |                        |   |
| U/u) Uffici amministrativi   | CM) Cimiteri                        |                           |          |                         |                            |              |            |                 |  |                          |                                     |                                     |  |                       |  |                        |   |
| M) Mercato   | D) Distributori                     |                           |          |                         |                            |              |            |                 |  |                          |                                     |                                     |  |                       |  |                        |   |
| A/a) Associazionismo, tempo libero, spettacolo   | SP/SP) Impianti sportivi            |                           |          |                         |                            |              |            |                 |  |                          |                                     |                                     |  |                       |  |                        |   |
| ERP) Edilizia Residenziale Pubblica  | MB) Attrezzature museali -culturali |                           |          |                         |                            |              |            |                 |  |                          |                                     |                                     |  |                       |  |                        |   |
|  | PC) Protezione civile               |                           |          |                         |                            |              |            |                 |  |                          |                                     |                                     |  |                       |  |                        |   |
|  | PS) Pubblica sicurezza              |                           |          |                         |                            |              |            |                 |  |                          |                                     |                                     |  |                       |  |                        |   |





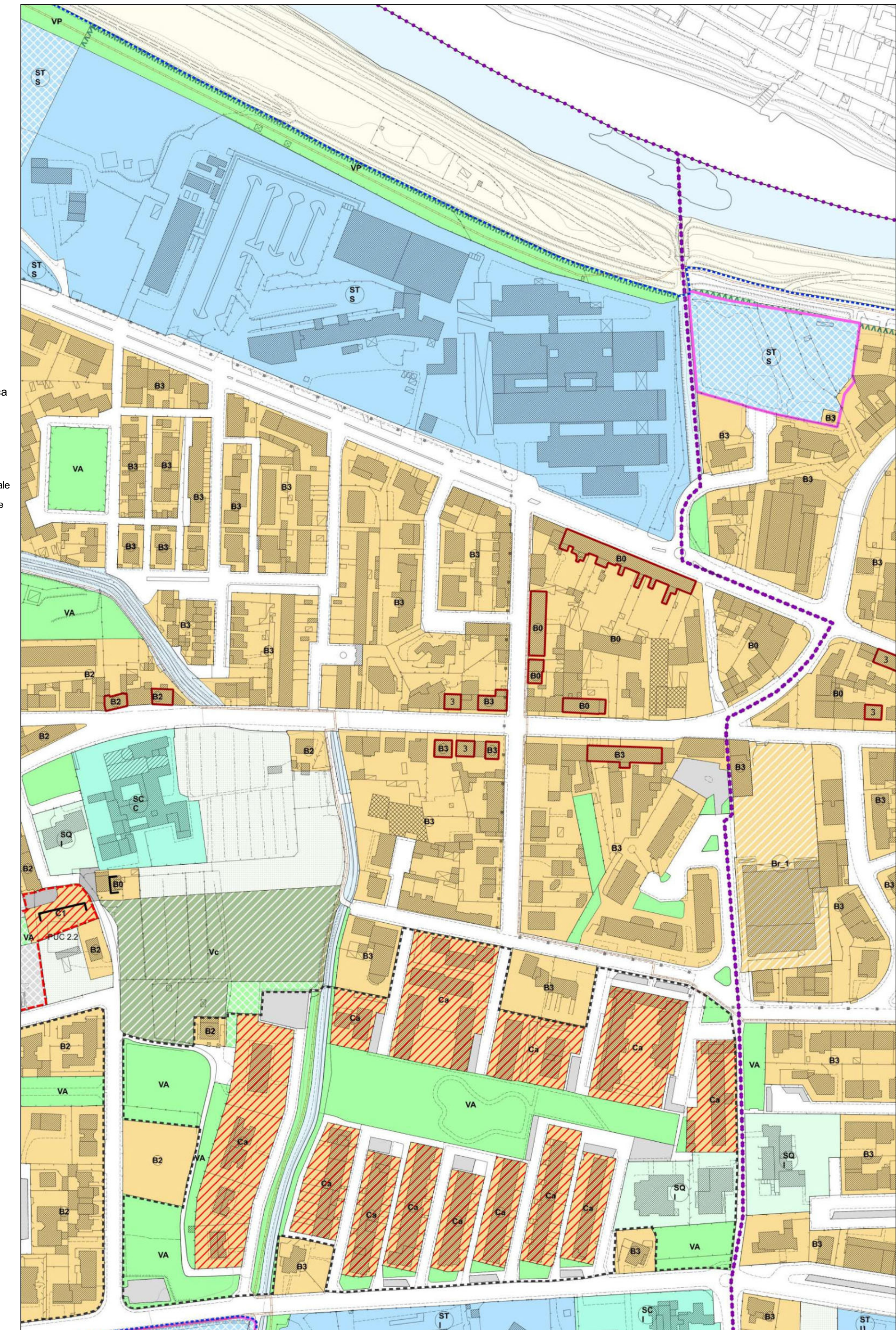
Estratto RU previgente

Proposta di Variante



Legenda

- |  |                                     |                           |          |                         |                            |              |            |                 |   |                          |                                     |                                     |  |                       |  |                        |   |                 |               |             |                 |
|--|-------------------------------------|---------------------------|----------|-------------------------|----------------------------|--------------|------------|-----------------|---|--------------------------|-------------------------------------|-------------------------------------|--|-----------------------|--|------------------------|---|-----------------|---------------|-------------|-----------------|
| <p><b>Ambiti urbani a prevalente destinazione residenziale</b></p> <ul style="list-style-type: none"> <li>■ Ambiti suscettibili di completamento</li> <li>Ⓚ0</li> <li>Ⓚ1</li> <li>Ⓚ2</li> <li>Ⓚ3</li> <li>Ⓚv</li> </ul> <p><b>Ambiti di trasformazione</b></p> <ul style="list-style-type: none"> <li>▨ Zone di espansione</li> <li>Ⓒa</li> <li>Ⓒ</li> <li>▨ Zone di recupero</li> <li>Ⓚr</li> <li>Ⓚt</li> </ul> <p><b>Aree a verde privato</b> M) di mitigazione<br/>F) di salvaguardia</p> <p><b>Aree a verde complementare</b> Vc</p> <p><b>Ambiti di attrezzature e servizi</b></p> <ul style="list-style-type: none"> <li>■ A scala territoriale: esistenti/di progetto</li> <li>■ A scala comunale: esistenti/di progetto</li> <li>■ Di quartiere: esistenti/di progetto</li> </ul> <p>ⓀT Scala territoriale: territoriale (T) - Comunale (C) - di quartiere (Q)<br/>Riferimento tipo di servizio</p> <p>Lettera maiuscola - pubblica/ Lettera minuscola - privato</p> <table border="0"> <tr> <td>I) Istruzione, ricerca</td> <td>AS) Attrezzature speciali</td> </tr> <tr> <td>C) Culto</td> <td>T) Impianti tecnologici</td> </tr> <tr> <td>U/u) Uffici amministrativi</td> <td>CM) Cimiteri</td> </tr> <tr> <td>M) Mercato</td> <td>D) Distributori</td> </tr> <tr> <td>Av) Associazionismo, tempo libero, spettacolo</td> <td>SP(sp) Impianti sportivi</td> </tr> <tr> <td>ERP) Edilizia Residenziale Pubblica</td> <td>MB) Attrezzature museali -culturali</td> </tr> <tr> <td></td> <td>PC) Protezione civile</td> </tr> <tr> <td></td> <td>PS) Pubblica sicurezza</td> </tr> </table> <p><b>Ambiti urbani a prevalente destinazione produttiva</b></p> <ul style="list-style-type: none"> <li>■ Ambiti della produzione compatta (D1)</li> <li>■ Ambiti della produzione promiscua (D2)</li> <li>■ Ambiti della produzione specializzata (D3)</li> </ul> <p><b>Ambiti del commercio</b></p> <ul style="list-style-type: none"> <li>■ Ambiti della grande distribuzione (D4)</li> <li>■ Ambiti della media distribuzione (D5)</li> </ul> <p>Ⓚx Ambito Zona</p> <p>E) Zona di espansione da attuare<br/>A) Zona di espansione in corso di attuazione<br/>R) Zona di recupero<br/>D) Zona di servizi alle attività produttive<br/>S) Zona di completamento per impianti singoli</p> <p>SR) Zona di completamento per impianti singoli in territorio agricolo<br/>AL) Settore alimentare<br/>AE) Attività estrattive<br/>RR) Rottamazione e recupero<br/>RC) Recupero rifiuti solidi non pericolosi</p> <ul style="list-style-type: none"> <li>■ Ambito del parco tecnologico (D6)</li> <li>■ Ambito della logistica (D7)</li> </ul> | I) Istruzione, ricerca              | AS) Attrezzature speciali | C) Culto | T) Impianti tecnologici | U/u) Uffici amministrativi | CM) Cimiteri | M) Mercato | D) Distributori | Av) Associazionismo, tempo libero, spettacolo | SP(sp) Impianti sportivi | ERP) Edilizia Residenziale Pubblica | MB) Attrezzature museali -culturali |  | PC) Protezione civile |  | PS) Pubblica sicurezza | <ul style="list-style-type: none"> <li>■ Parcheggi: esistenti / di progetto</li> <li>■ Verde: esistenti / di progetto</li> </ul> <p>Riferimento tipo di verde<br/>Lettera maiuscola - pubblico/ Lettera minuscola - privato</p> <table border="0"> <tr> <td>T) territoriale</td> <td>A) attrezzato</td> </tr> <tr> <td>P) primario</td> <td>SP(sp) sportivo</td> </tr> </table> <ul style="list-style-type: none"> <li>■ Viabilità di progetto - da ristrutturare</li> <li>■ Viabilità esistente</li> <li>— Piste ciclabili</li> <li>▨ Zone ferroviarie</li> <li>■ Corsi d'acqua</li> </ul> <p><b>Ambiti del territorio aperto</b></p> <ul style="list-style-type: none"> <li>■ Aree con esclusiva o prevalente funzione agricola</li> <li>■ Aree agricole periurbane</li> </ul> <p><b>Ambiti ad elevato valore naturalistico e rete ecologica</b></p> <ul style="list-style-type: none"> <li>▨ Riserve fluviali e contenimento del rischio idraulico</li> <li>▨ Aree in frangia ai corsi d'acqua e zone umide</li> <li>▨ Geotipo Arnovecchio - A.N.P.I.L.</li> <li>▨ Aree a protezione paesaggistica e/o storico ambientale</li> <li>▨ Manifatti di rilevanza ambientale e/o storico-culturale N=1,2,3 - Grado di protezione</li> <li>▨ Ambiti di tutela dei manifatti di rilevanza ambientale e/o storico-culturale</li> <li>▨ Edifici Titolo I del D.Lgs. n. 490/99</li> <li>▨ Corridoio infrastrutturale</li> <li>▨ Infrastrutture viarie storiche</li> <li>▨ Ambiti della conservazione e del restauro</li> <li>▨ Ambiti di trasformazione soggetti a scheda norma</li> </ul> <p>PUA (n,n) Piano urbanistico attuativo N° scheda norma<br/>PUC (n,n) Progetto unitario convenzionato N° scheda norma</p> <ul style="list-style-type: none"> <li>▨ Ambiti di trasformazione con P.U.A. vigenti o attuati</li> <li>▨ Perimetro del parco fluviale</li> <li>▨ Perimetri centri abitati</li> <li>▨ Perimetri UTOE</li> <li>▨ Aree oggetto di variante</li> </ul> | T) territoriale | A) attrezzato | P) primario | SP(sp) sportivo |
| I) Istruzione, ricerca   | AS) Attrezzature speciali           |                           |          |                         |                            |              |            |                 |   |                          |                                     |                                     |  |                       |  |                        |   |                 |               |             |                 |
| C) Culto   | T) Impianti tecnologici             |                           |          |                         |                            |              |            |                 |   |                          |                                     |                                     |  |                       |  |                        |   |                 |               |             |                 |
| U/u) Uffici amministrativi   | CM) Cimiteri                        |                           |          |                         |                            |              |            |                 |   |                          |                                     |                                     |  |                       |  |                        |   |                 |               |             |                 |
| M) Mercato   | D) Distributori                     |                           |          |                         |                            |              |            |                 |   |                          |                                     |                                     |  |                       |  |                        |   |                 |               |             |                 |
| Av) Associazionismo, tempo libero, spettacolo  | SP(sp) Impianti sportivi            |                           |          |                         |                            |              |            |                 |   |                          |                                     |                                     |  |                       |  |                        |   |                 |               |             |                 |
| ERP) Edilizia Residenziale Pubblica  | MB) Attrezzature museali -culturali |                           |          |                         |                            |              |            |                 |   |                          |                                     |                                     |  |                       |  |                        |   |                 |               |             |                 |
|  | PC) Protezione civile               |                           |          |                         |                            |              |            |                 |   |                          |                                     |                                     |  |                       |  |                        |   |                 |               |             |                 |
|  | PS) Pubblica sicurezza              |                           |          |                         |                            |              |            |                 |   |                          |                                     |                                     |  |                       |  |                        |   |                 |               |             |                 |
| T) territoriale  | A) attrezzato                       |                           |          |                         |                            |              |            |                 |   |                          |                                     |                                     |  |                       |  |                        |   |                 |               |             |                 |
| P) primario  | SP(sp) sportivo                     |                           |          |                         |                            |              |            |                 |   |                          |                                     |                                     |  |                       |  |                        |   |                 |               |             |                 |

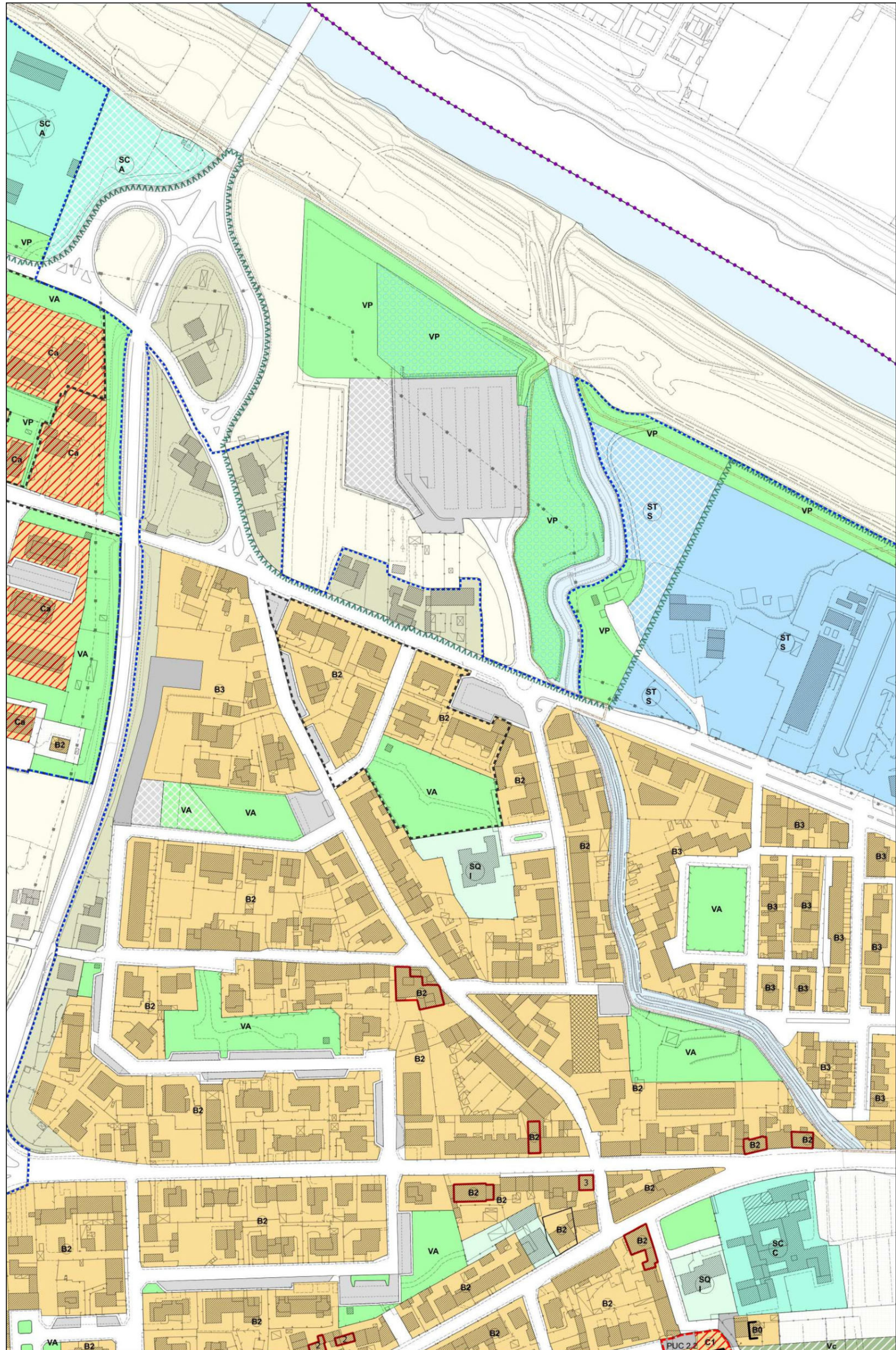






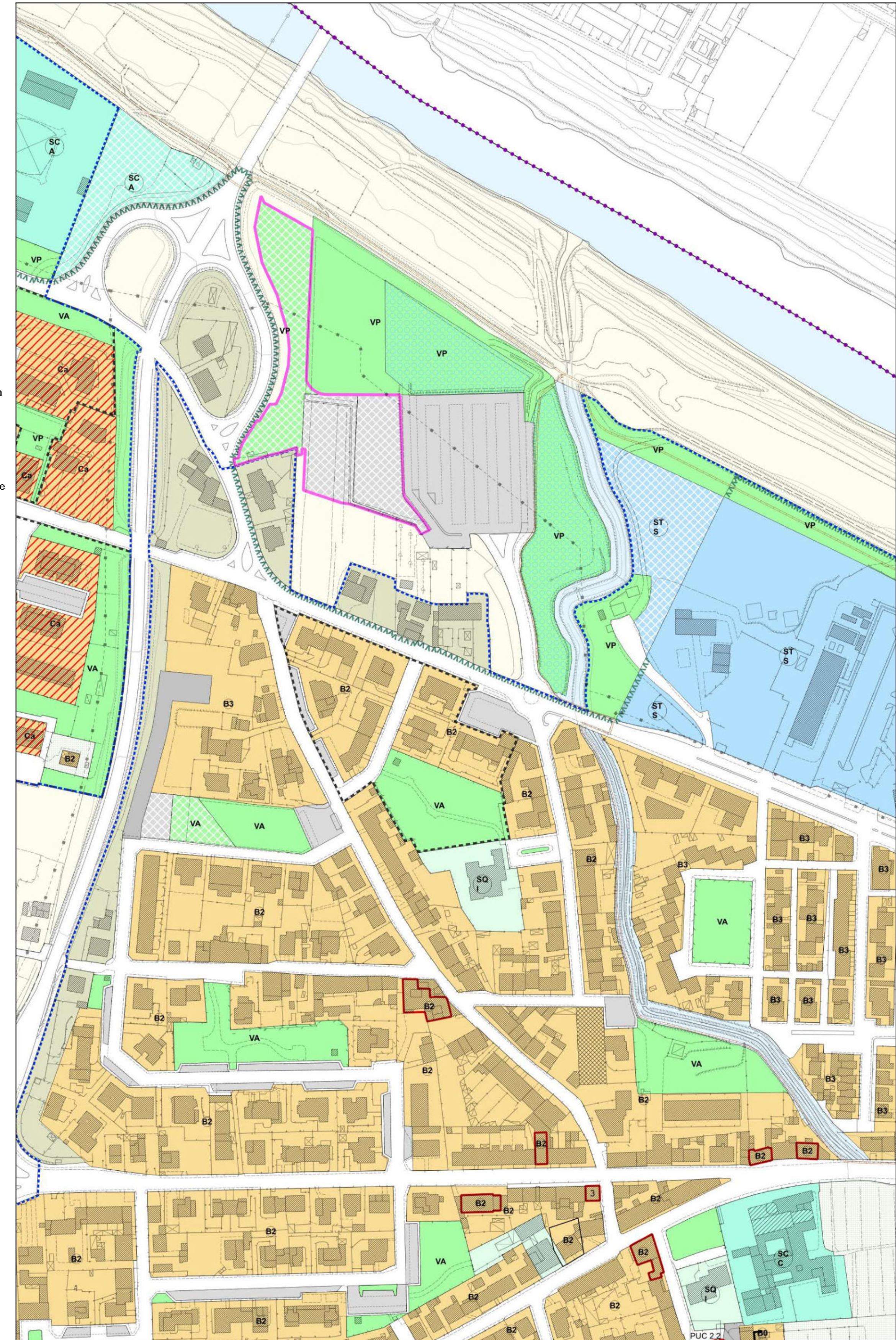
Estratto RU previgente

Proposta di Variante



Legenda

- |   |                                     |                           |          |                         |                            |              |            |                 |   |                          |                                     |                                     |  |                       |  |                        |   |
|---|-------------------------------------|---------------------------|----------|-------------------------|----------------------------|--------------|------------|-----------------|---|--------------------------|-------------------------------------|-------------------------------------|--|-----------------------|--|------------------------|---|
| <p><b>Ambiti urbani a prevalente destinazione residenziale</b></p> <ul style="list-style-type: none"> <li>■ Ambiti suscettibili di completamento</li> <li>Ⓚ B0</li> <li>Ⓚ B1</li> <li>Ⓚ B2</li> <li>Ⓚ B3</li> <li>Ⓚ BrV</li> </ul> <p><b>Ambiti di trasformazione</b></p> <ul style="list-style-type: none"> <li>■ Zone di espansione</li> <li>Ⓚ Ca</li> <li>Ⓚ C</li> <li>■ Zone di recupero</li> <li>Ⓚ Br</li> <li>Ⓚ Br1</li> </ul> <p><b>Aree a verde privato</b> M) di mitigazione F) di salvaguardia</p> <p><b>Aree a verde complementare</b> Vc</p> <p><b>Ambiti di attrezzature e servizi</b></p> <ul style="list-style-type: none"> <li>■ A scala territoriale: esistenti/di progetto</li> <li>■ A scala comunale: esistenti/di progetto</li> <li>■ Di quartiere: esistenti/di progetto</li> </ul> <p>Ⓚ ST S) Scala territoriale: territoriale (T) - Comunale (C) - di quartiere (Q)<br/>Riferimento tipo di servizio</p> <p><b>Lettera maiuscola - pubblica/ Lettera minuscola - privato</b></p> <table border="0"> <tr> <td>I) Istruzione, ricerca</td> <td>AS) Attrezzature speciali</td> </tr> <tr> <td>C) Culto</td> <td>T) Impianti tecnologici</td> </tr> <tr> <td>U/u) Uffici amministrativi</td> <td>CM) Cimiteri</td> </tr> <tr> <td>M) Mercato</td> <td>D) Distributori</td> </tr> <tr> <td>Av) Associazionismo, tempo libero, spettacolo</td> <td>SP/Sp) Impianti sportivi</td> </tr> <tr> <td>ERP) Edilizia Residenziale Pubblica</td> <td>MB) Attrezzature museali -culturali</td> </tr> <tr> <td></td> <td>PC) Protezione civile</td> </tr> <tr> <td></td> <td>PS) Pubblica sicurezza</td> </tr> </table> <p><b>Ambiti urbani a prevalente destinazione produttiva</b></p> <ul style="list-style-type: none"> <li>■ Ambiti della produzione compatta (D1)</li> <li>■ Ambiti della produzione promiscua (D2)</li> <li>■ Ambiti della produzione specializzata (D3)</li> </ul> <p><b>Ambiti del commercio</b></p> <ul style="list-style-type: none"> <li>■ Ambiti della grande distribuzione (D4)</li> <li>■ Ambiti della media distribuzione (D5)</li> </ul> <p>Ⓚ Dx S) Ambito Zona</p> <p>E) Zona di espansione da attuare SR) Zona di completamento per impianti singoli in territorio agricolo</p> <p>A) Zona di espansione in corso di attuazione AL) Settore alimentare</p> <p>R) Zona di recupero AE) Attività estrattive</p> <p>D) Zona di servizi alle attività produttive RR) Rottamazione e recupero</p> <p>S) Zona di completamento per impianti singoli RC) Recupero rifiuti solidi non pericolosi</p> <p>■ Ambito del parco tecnologico (D6)</p> <p>■ Ambito della logistica (D7)</p> | I) Istruzione, ricerca              | AS) Attrezzature speciali | C) Culto | T) Impianti tecnologici | U/u) Uffici amministrativi | CM) Cimiteri | M) Mercato | D) Distributori | Av) Associazionismo, tempo libero, spettacolo | SP/Sp) Impianti sportivi | ERP) Edilizia Residenziale Pubblica | MB) Attrezzature museali -culturali |  | PC) Protezione civile |  | PS) Pubblica sicurezza | <ul style="list-style-type: none"> <li>■ Parcheggi: esistenti / di progetto</li> <li>■ Verde: esistenti / di progetto</li> </ul> <p><b>Riferimento tipo di verde</b><br/>Lettera maiuscola - pubblico/ Lettera minuscola - privato</p> <p>T) territoriale A) attrezzato</p> <p>P) primario SP/sp) sportivo</p> <ul style="list-style-type: none"> <li>■ Viabilità di progetto - da ristrutturare</li> <li>■ Viabilità esistente</li> </ul> <p>— Piste ciclabili</p> <p>▨ Zone ferroviarie</p> <p>▬ Corsi d'acqua</p> <p><b>Ambiti del territorio aperto</b></p> <ul style="list-style-type: none"> <li>■ Aree con esclusiva o prevalente funzione agricola</li> <li>■ Aree agricole periurbane</li> </ul> <p><b>Ambiti ad elevato valore naturalistico e rete ecologica</b></p> <ul style="list-style-type: none"> <li>▨ Riserve fluviali e contenimento del rischio idraulico</li> <li>■ Aree in frangia ai corsi d'acqua e zone umide</li> <li>■ Geotipo Arnovecchio - A.N.P.I.L.</li> <li>■ Aree a protezione paesaggistica e/o storico ambientale</li> <li>■ Manifatture di rilevanza ambientale e/o storico-culturale N=1,2,3 - Grado di protezione</li> <li>■ Ambiti di tutela dei manufatti di rilevanza ambientale e/o storico-culturale</li> <li>■ Edifici Titolo I del D.Lgs. n. 490/99</li> <li>■ Corridoio infrastrutturale</li> <li>■ Infrastrutture viarie storiche</li> <li>■ Ambiti della conservazione e del restauro</li> <li>■ Ambiti di trasformazione soggetti a scheda norma</li> </ul> <p>■ PUA (n,n) Piano urbanistico attuativo N° scheda norma</p> <p>■ PUC (n,n) Progetto unitario convenzionato N° scheda norma <li>▨ Ambiti di trasformazione con P.U.A. vigenti o attuati</li> <li>▬ Perimetro del parco fluviale</li> <li>▬ Perimetri centri abitati</li> <li>▬ Perimetri UTOE</li> <li>▬ Aree oggetto di variante</li> </p> |
| I) Istruzione, ricerca  | AS) Attrezzature speciali           |                           |          |                         |                            |              |            |                 |   |                          |                                     |                                     |  |                       |  |                        |   |
| C) Culto  | T) Impianti tecnologici             |                           |          |                         |                            |              |            |                 |   |                          |                                     |                                     |  |                       |  |                        |   |
| U/u) Uffici amministrativi  | CM) Cimiteri                        |                           |          |                         |                            |              |            |                 |   |                          |                                     |                                     |  |                       |  |                        |   |
| M) Mercato  | D) Distributori                     |                           |          |                         |                            |              |            |                 |   |                          |                                     |                                     |  |                       |  |                        |   |
| Av) Associazionismo, tempo libero, spettacolo   | SP/Sp) Impianti sportivi            |                           |          |                         |                            |              |            |                 |   |                          |                                     |                                     |  |                       |  |                        |   |
| ERP) Edilizia Residenziale Pubblica   | MB) Attrezzature museali -culturali |                           |          |                         |                            |              |            |                 |   |                          |                                     |                                     |  |                       |  |                        |   |
|   | PC) Protezione civile               |                           |          |                         |                            |              |            |                 |   |                          |                                     |                                     |  |                       |  |                        |   |
|   | PS) Pubblica sicurezza              |                           |          |                         |                            |              |            |                 |   |                          |                                     |                                     |  |                       |  |                        |   |

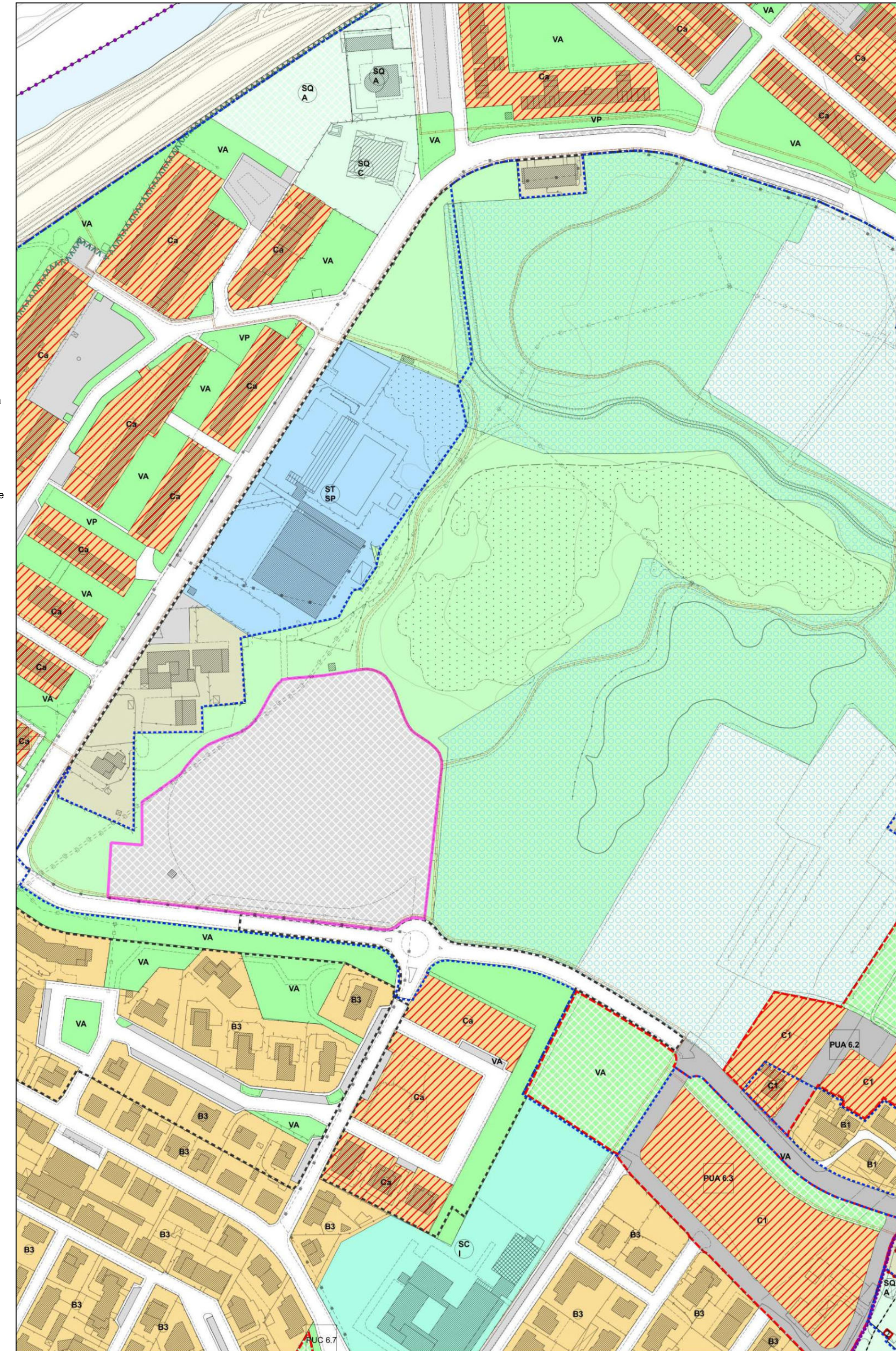
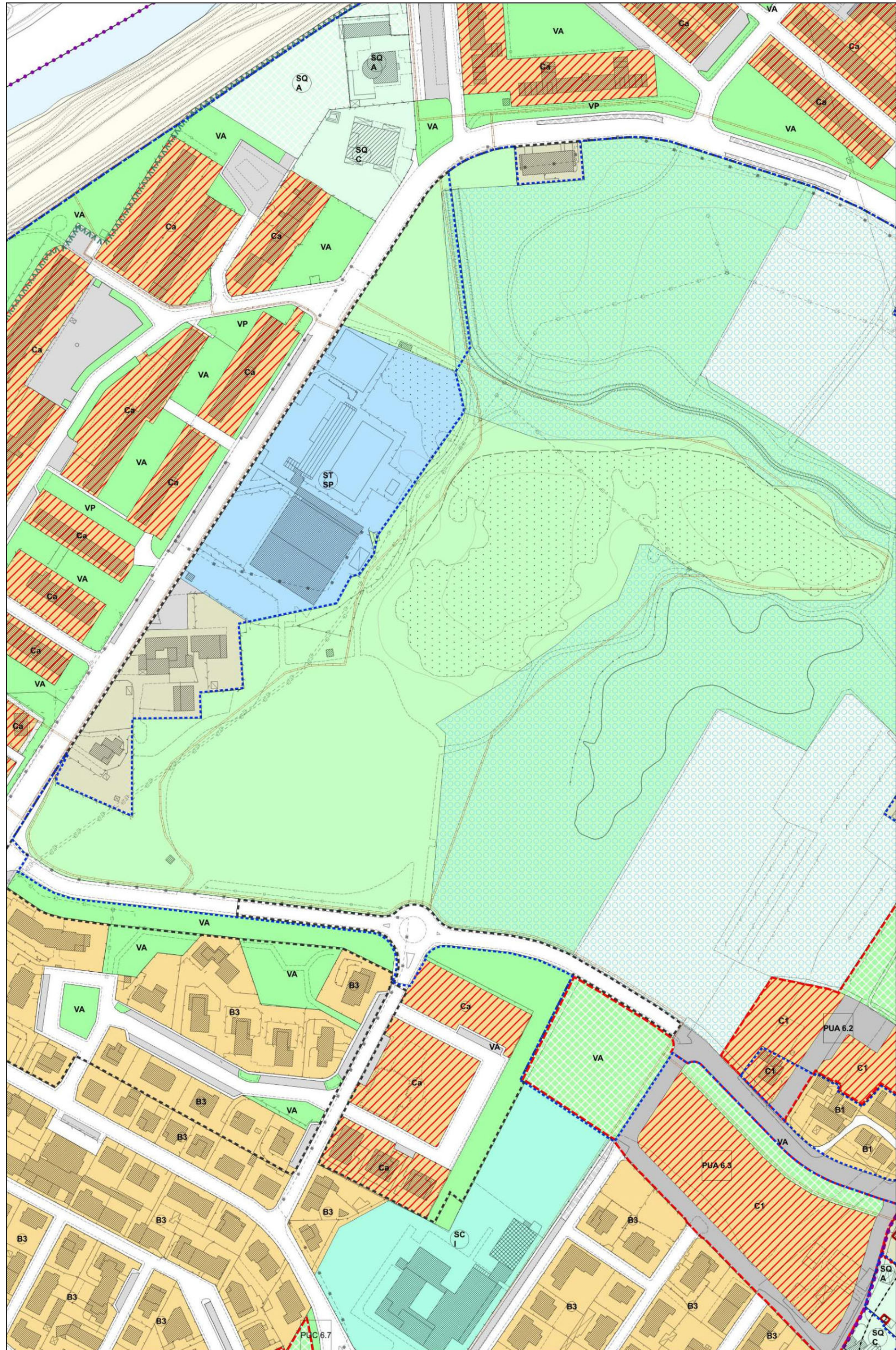






Estratto RU previgente

Proposta di Variante



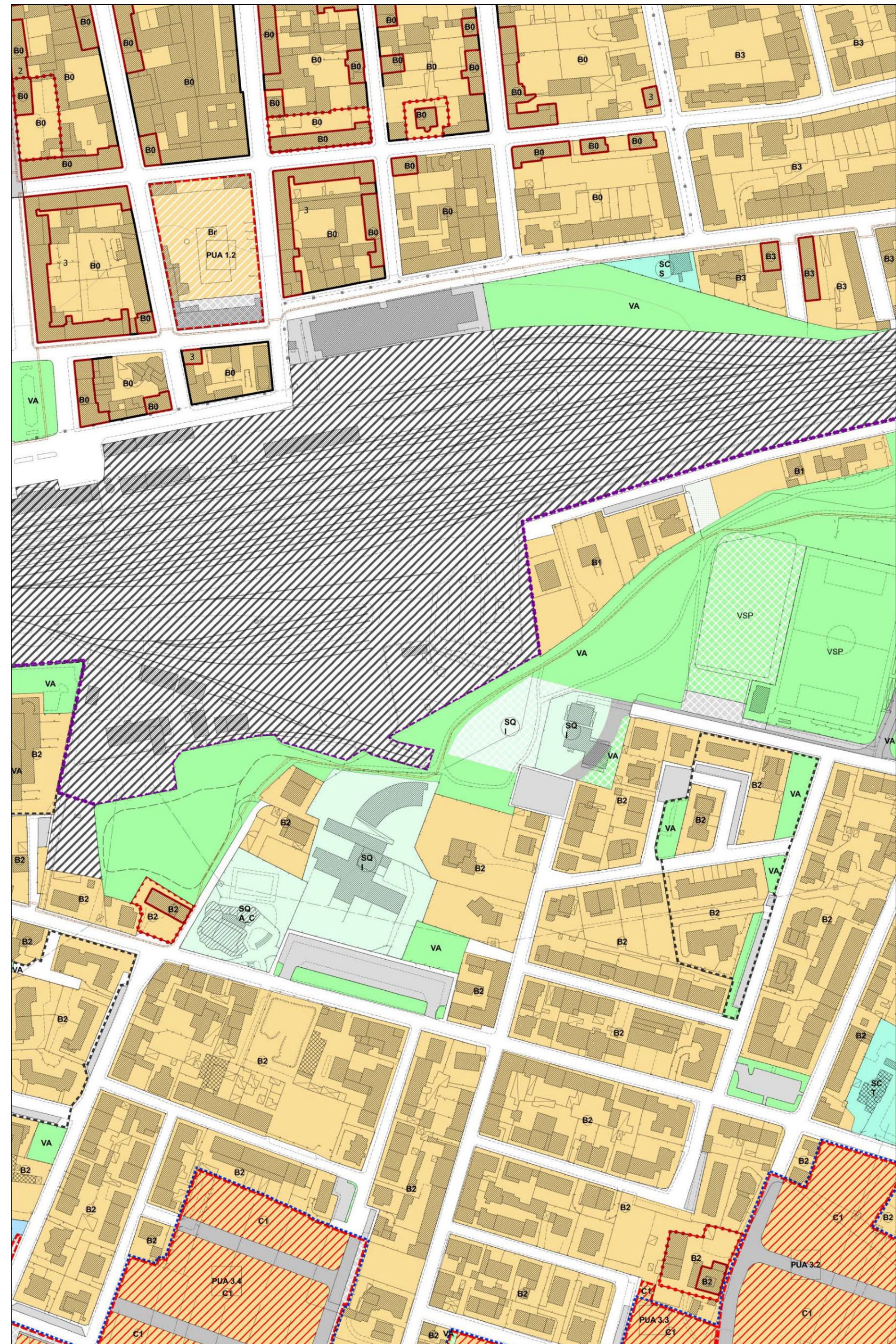
Legenda

- |   |  |
|---|--|
| <p><b>Ambiti urbani a prevalente destinazione residenziale</b></p> <ul style="list-style-type: none"> <li>■ Ambiti suscettibili di completamento</li> <li>Ⓚ Ambiti di trasformazione</li> <li>■ Zone di espansione</li> <li>■ Zone di recupero</li> <li>■ Aree a verde privato</li> <li>■ Aree a verde complementare</li> <li>■ Aree di attrezzature e servizi</li> <li>■ Aree urbane a prevalente destinazione produttiva</li> <li>■ Ambiti del commercio</li> <li>■ Ambito</li> <li>■ Zona di espansione da attuare</li> <li>■ Zona di espansione in corso di attuazione</li> <li>■ Zona di recupero</li> <li>■ Zona di servizi alle attività produttive</li> <li>■ Zona di completamento per impianti singoli</li> <li>■ Ambito del parco tecnologico (D6)</li> <li>■ Ambito della logistica (D7)</li> </ul> | <p><b>Ambiti del territorio aperto</b></p> <ul style="list-style-type: none"> <li>■ Aree con esclusiva o prevalente funzione agricola</li> <li>■ Aree agricole periurbane</li> <li>■ Riserve fluviali e contenimento del rischio idraulico</li> <li>■ Aree in frangia ai corsi d'acqua e zone umide</li> <li>■ Geotipo Arnovecchio - A.N.P.I.L.</li> <li>■ Aree a protezione paesaggistica e/o storico ambientale</li> <li>■ Manifatti di rilevanza ambientale e/o storico-culturale N=1,2,3 - Grado di protezione</li> <li>■ Ambiti di tutela dei manifatti di rilevanza ambientale e/o storico-culturale</li> <li>■ Edifici Titolo I del D.Lgs. n. 490/99</li> <li>■ Corridoio infrastrutturale</li> <li>■ Infrastrutture viarie storiche</li> <li>■ Ambiti della conservazione e del restauro</li> <li>■ Ambiti di trasformazione soggetti a scheda norma</li> <li>■ Piano urbanistico attuativo N° scheda norma</li> <li>■ Progetto unitario convenzionato N° scheda norma</li> <li>■ Ambiti di trasformazione con P.U.A. vigenti o attuati</li> <li>■ Perimetro del parco fluviale</li> <li>■ Perimetri centri abitati</li> <li>■ Perimetri UTOE</li> <li>■ Aree oggetto di variante</li> </ul> |
|---|--|
- Lettera maiuscola - pubblico / Lettera minuscola - privato**
- |  |                           |
|--|---------------------------|
| I) Istruzione, ricerca                       | AS) Attrezzature speciali |
| C) Culto                                     | T) Impianti tecnologici   |
| U) Uffici amministrativi                     | CM) Cimiteri              |
| M) Mercato                                   | D) Distributori           |
| A) Associazionismo, tempo libero, spettacolo | SP(SP) Impianti sportivi  |
| ERP) Edilizia Residenziale Pubblica          | MB) Attrezzature museali  |
|  | -culturali                |
|  | PC) Protezione civile     |
|  | PS) Pubblica sicurezza    |
- Riferimento tipo di verde**
- |                 |                 |
|-----------------|-----------------|
| T) territoriale | A) attrezzato   |
| P) primario     | SP(SP) sportivo |
- M) di mitigazione**  
**F) di salvaguardia**





Estratto RU previgente

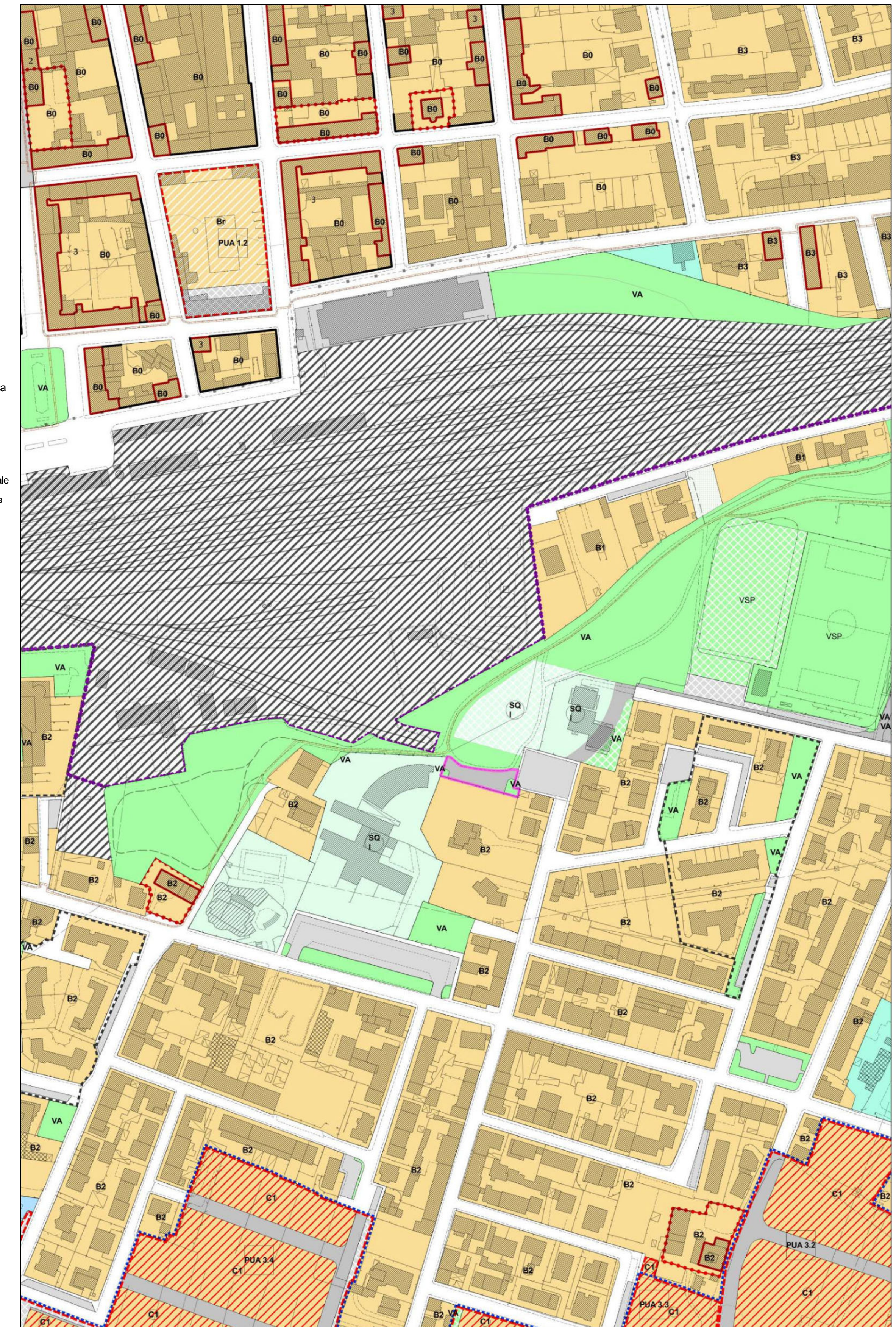


Scala 1:2000

Legenda

- |   |                           |                           |          |                         |                            |              |            |                 |  |                          |                                     |                          |  |            |  |                       |  |                        |   |
|---|---------------------------|---------------------------|----------|-------------------------|----------------------------|--------------|------------|-----------------|--|--------------------------|-------------------------------------|--------------------------|--|------------|--|-----------------------|--|------------------------|---|
| <p><b>Ambiti urbani a prevalente destinazione residenziale</b></p> <ul style="list-style-type: none"> <li>■ Ambiti suscettibili di completamento</li> <li>Ⓚ B0</li> <li>Ⓚ B1</li> <li>Ⓚ B2</li> <li>Ⓚ B3</li> <li>Ⓚ BrV</li> </ul> <p><b>Ambiti di trasformazione</b></p> <ul style="list-style-type: none"> <li>■ Zone di espansione</li> <li>Ⓚ C1</li> <li>■ Zone di recupero</li> <li>Ⓚ Br</li> <li>Ⓚ BrT</li> </ul> <p><b>Aree a verde privato</b> M) di mitigazione<br/>F) di salvaguardia</p> <p><b>Aree a verde complementare</b></p> <p><b>Ambiti di attrezzature e servizi</b></p> <ul style="list-style-type: none"> <li>■ A scala territoriale: esistenti/di progetto</li> <li>■ A scala comunale: esistenti/di progetto</li> <li>■ Di quartiere: esistenti/di progetto</li> </ul> <p>Ⓚ ST Scala territoriale: territoriale (T) - Comunale (C) - di quartiere (Q)<br/>Riferimento tipo di servizio</p> <p><b>Lettera maiuscola - pubblico/ Lettera minuscola - privato</b></p> <table border="0"> <tr> <td>I/I Istruzione, ricerca</td> <td>AS) Attrezzature speciali</td> </tr> <tr> <td>C) Culto</td> <td>T) Impianti tecnologici</td> </tr> <tr> <td>U/u) Uffici amministrativi</td> <td>CM) Cimiteri</td> </tr> <tr> <td>M) Mercato</td> <td>D) Distributori</td> </tr> <tr> <td>A/a) Associazionismo, tempo libero, spettacolo</td> <td>SP(sp) Impianti sportivi</td> </tr> <tr> <td>ERP) Edilizia Residenziale Pubblica</td> <td>MB) Attrezzature museali</td> </tr> <tr> <td></td> <td>-culturali</td> </tr> <tr> <td></td> <td>PC) Protezione civile</td> </tr> <tr> <td></td> <td>PS) Pubblica sicurezza</td> </tr> </table> <p><b>Ambiti urbani a prevalente destinazione produttiva</b></p> <ul style="list-style-type: none"> <li>■ Ambiti della produzione compatta (D1)</li> <li>■ Ambiti della produzione promiscua (D2)</li> <li>■ Ambiti della produzione specializzata (D3)</li> </ul> <p><b>Ambiti del commercio</b></p> <ul style="list-style-type: none"> <li>■ Ambiti della grande distribuzione (D4)</li> <li>■ Ambiti della media distribuzione (D5)</li> </ul> <p>Ⓚ Dx Ambito Zona</p> <p>E) Zona di espansione da attuare<br/>A) Zona di espansione in corso di attuazione<br/>R) Zona di recupero<br/>D) Zona di servizi alle attività produttive<br/>S) Zona di completamento per impianti singoli</p> <p>SR) Zona di completamento per impianti singoli in territorio agricolo<br/>AL) Settore alimentare<br/>AE) Attività estrattive<br/>RR) Rottamazione e recupero<br/>RC) Recupero rifiuti solidi non pericolosi</p> <ul style="list-style-type: none"> <li>■ Ambito del parco tecnologico (D6)</li> <li>■ Ambito della logistica (D7)</li> </ul> | I/I Istruzione, ricerca   | AS) Attrezzature speciali | C) Culto | T) Impianti tecnologici | U/u) Uffici amministrativi | CM) Cimiteri | M) Mercato | D) Distributori | A/a) Associazionismo, tempo libero, spettacolo | SP(sp) Impianti sportivi | ERP) Edilizia Residenziale Pubblica | MB) Attrezzature museali |  | -culturali |  | PC) Protezione civile |  | PS) Pubblica sicurezza | <ul style="list-style-type: none"> <li>■ Parcheggi: esistenti / di progetto</li> <li>■ Verde: esistenti / di progetto</li> </ul> <p><b>Riferimento tipo di verde</b><br/>Lettera maiuscola - pubblico/ Lettera minuscola - privato</p> <ul style="list-style-type: none"> <li>T) territoriale</li> <li>A) attrezzato</li> <li>P) primario</li> <li>SP(sp) sportivo</li> </ul> <ul style="list-style-type: none"> <li>■ Viabilità di progetto - da ristrutturare</li> <li>■ Viabilità esistente</li> <li>■ Piste ciclabili</li> <li>■ Zone ferroviarie</li> <li>■ Corsi d'acqua</li> </ul> <p><b>Ambiti del territorio aperto</b></p> <ul style="list-style-type: none"> <li>■ Aree con esclusiva o prevalente funzione agricola</li> <li>■ Aree agricole periurbane</li> </ul> <p><b>Ambiti ad elevato valore naturalistico e rete ecologica</b></p> <ul style="list-style-type: none"> <li>■ Riserve fluviali e contenimento del rischio idraulico</li> <li>■ Aree in frangia ai corsi d'acqua e zone umide</li> <li>■ Geotipo Arnovecchio - A.N.P.I.L.</li> <li>■ Aree a protezione paesaggistica e/o storico ambientale</li> <li>■ Manifatti di rilevanza ambientale e/o storico-culturale N=1,2,3 - Grado di protezione</li> <li>■ Ambiti di tutela dei manifatti di rilevanza ambientale e/o storico-culturale</li> <li>■ Edifici Titolo I del D.Lgs. n. 490/99</li> <li>■ Corridoio infrastrutturale</li> <li>■ Infrastrutture viarie storiche</li> <li>■ Ambiti della conservazione e del restauro</li> <li>■ Ambiti di trasformazione soggetti a scheda norma</li> <li>■ Piano urbanistico attuativo N° scheda norma</li> <li>■ Progetto unitario convenzionato N° scheda norma</li> <li>■ Ambiti di trasformazione con P.U.A. vigenti o attuati</li> <li>■ Perimetro del parco fluviale</li> <li>■ Perimetri centri abitati</li> <li>■ Perimetri UTOE</li> <li>■ Aree oggetto di variante</li> </ul> |
| I/I Istruzione, ricerca   | AS) Attrezzature speciali |                           |          |                         |                            |              |            |                 |  |                          |                                     |                          |  |            |  |                       |  |                        |   |
| C) Culto  | T) Impianti tecnologici   |                           |          |                         |                            |              |            |                 |  |                          |                                     |                          |  |            |  |                       |  |                        |   |
| U/u) Uffici amministrativi  | CM) Cimiteri              |                           |          |                         |                            |              |            |                 |  |                          |                                     |                          |  |            |  |                       |  |                        |   |
| M) Mercato  | D) Distributori           |                           |          |                         |                            |              |            |                 |  |                          |                                     |                          |  |            |  |                       |  |                        |   |
| A/a) Associazionismo, tempo libero, spettacolo  | SP(sp) Impianti sportivi  |                           |          |                         |                            |              |            |                 |  |                          |                                     |                          |  |            |  |                       |  |                        |   |
| ERP) Edilizia Residenziale Pubblica   | MB) Attrezzature museali  |                           |          |                         |                            |              |            |                 |  |                          |                                     |                          |  |            |  |                       |  |                        |   |
|   | -culturali                |                           |          |                         |                            |              |            |                 |  |                          |                                     |                          |  |            |  |                       |  |                        |   |
|   | PC) Protezione civile     |                           |          |                         |                            |              |            |                 |  |                          |                                     |                          |  |            |  |                       |  |                        |   |
|   | PS) Pubblica sicurezza    |                           |          |                         |                            |              |            |                 |  |                          |                                     |                          |  |            |  |                       |  |                        |   |

Proposta di Variante



Scala 1:2000