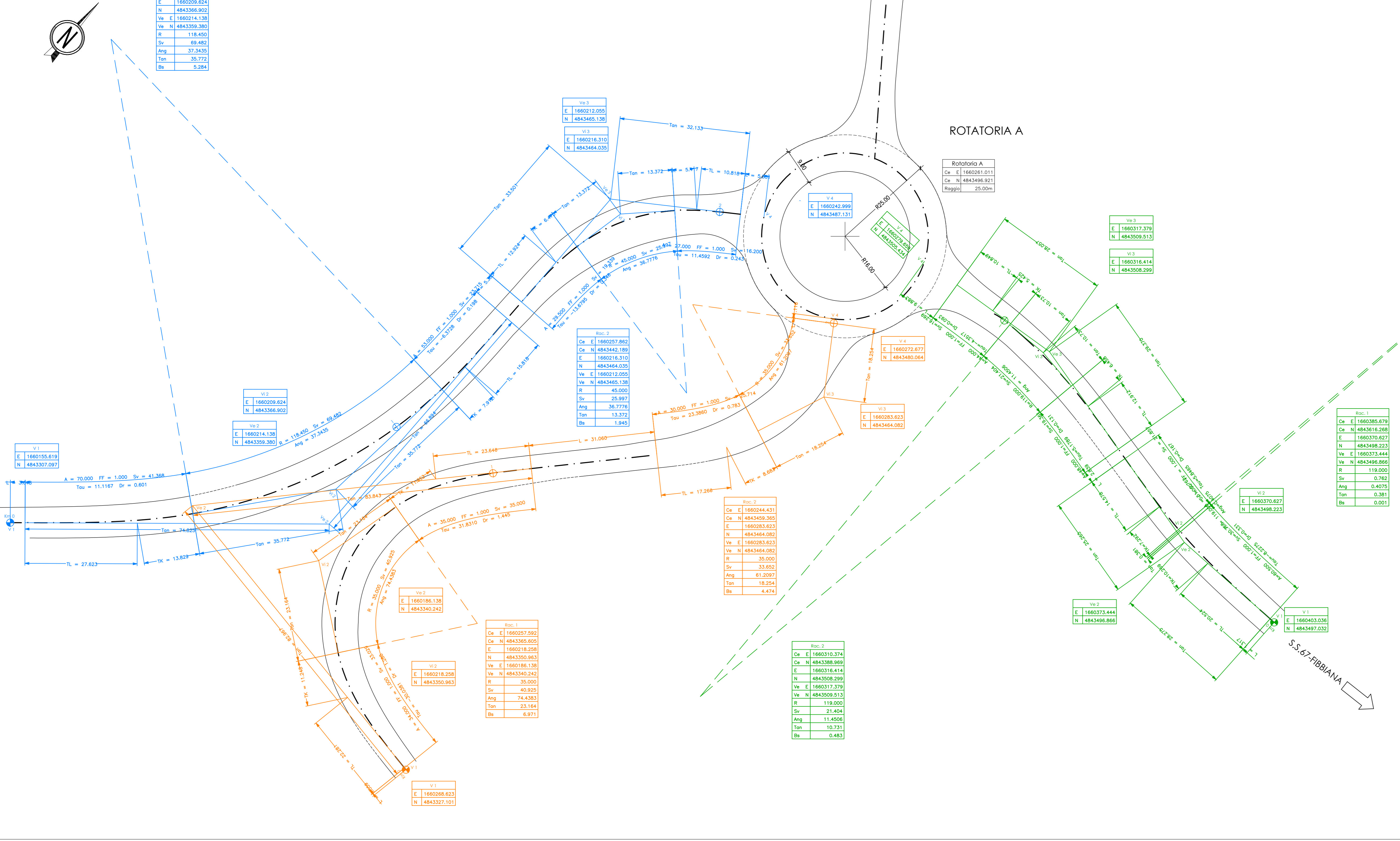
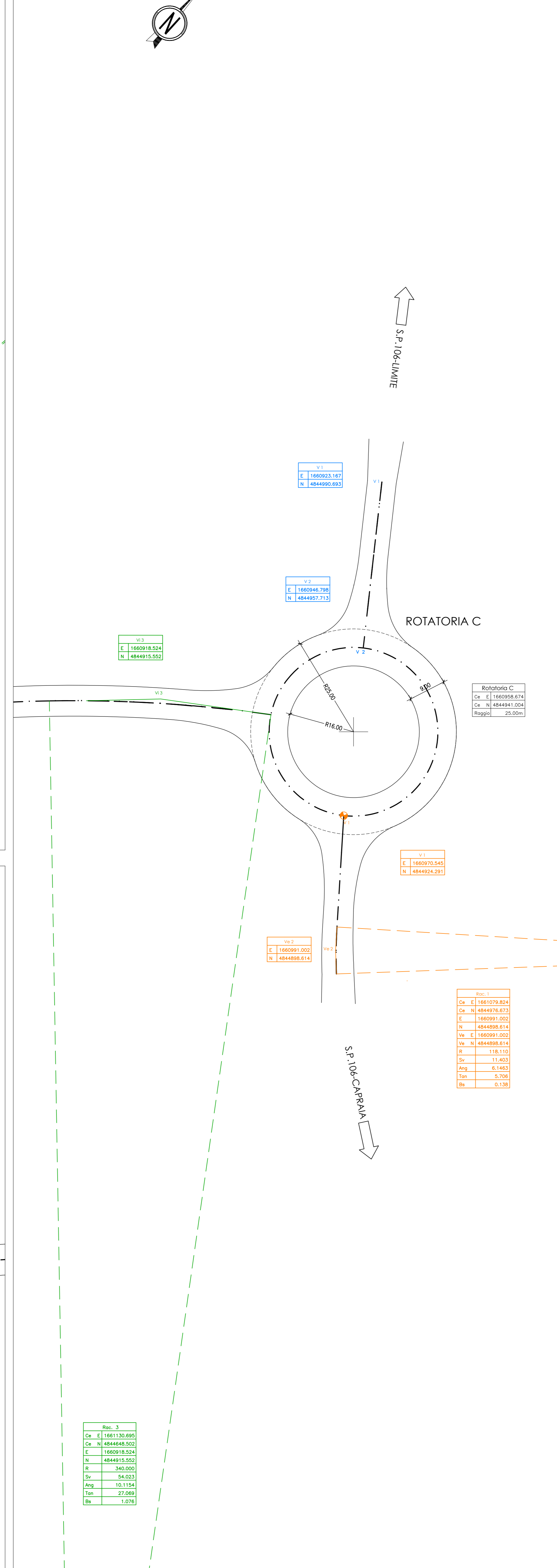


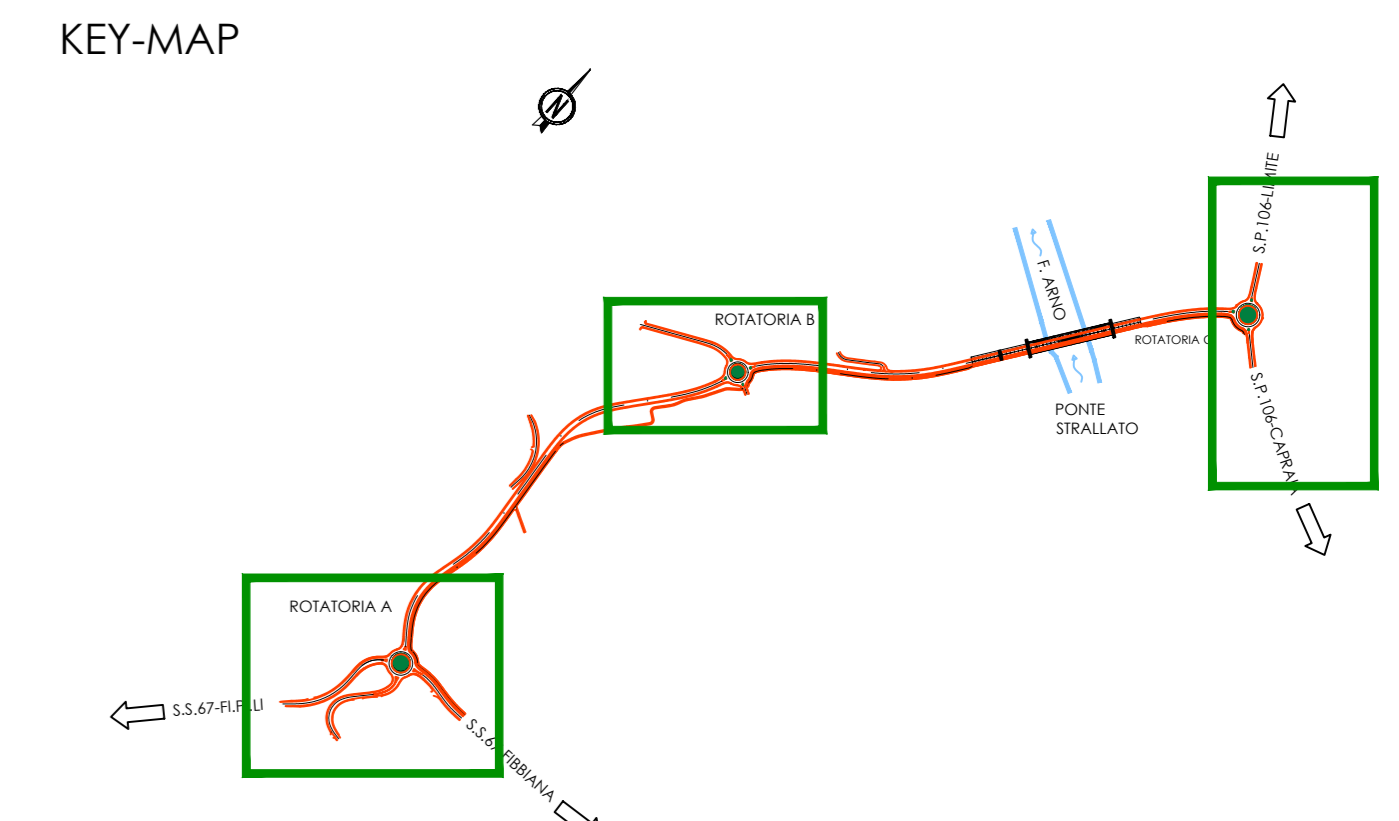
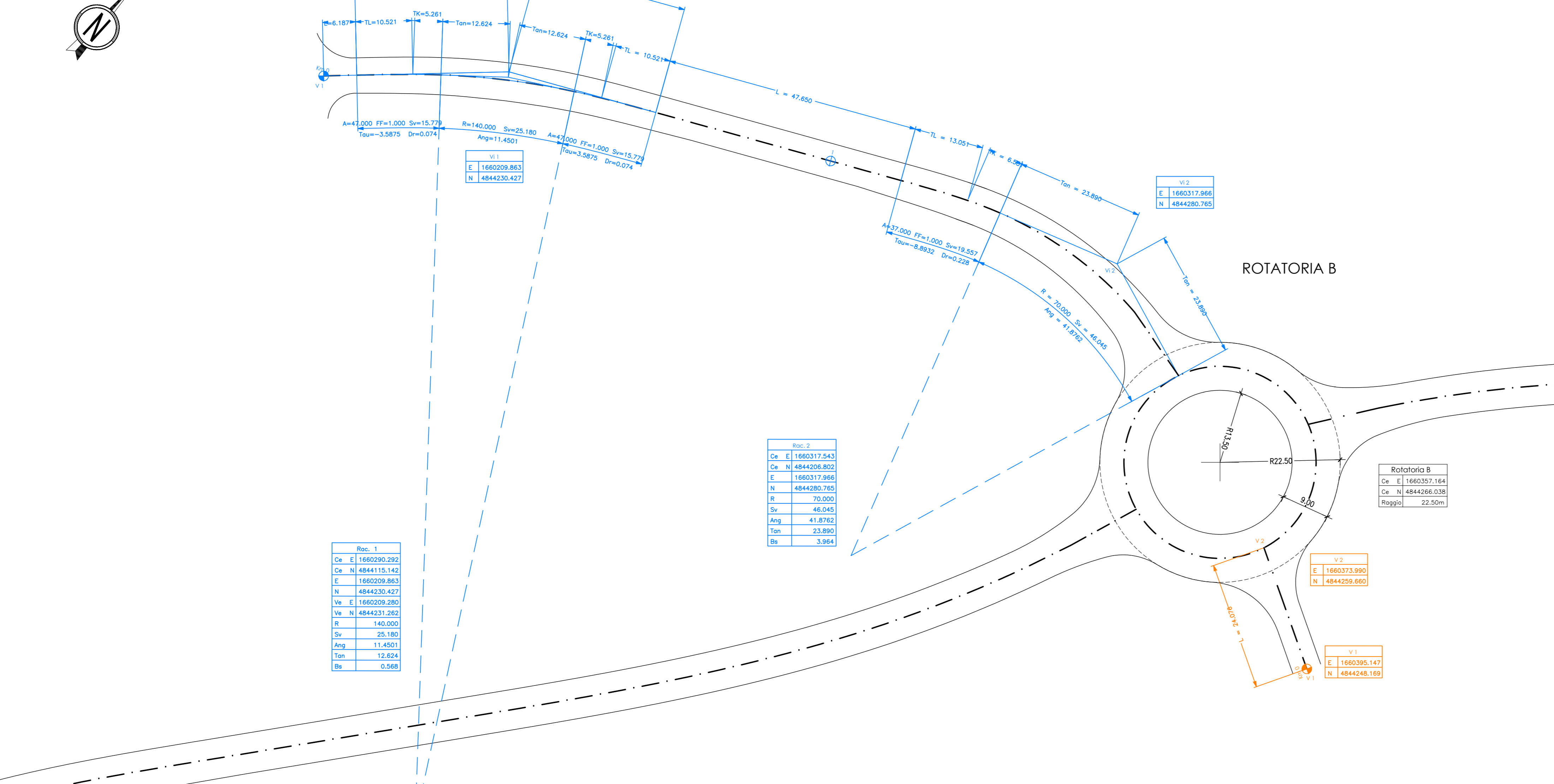
PLANIMETRIA DI TRACCIAMENTO
Scala 1:500



PLANIMETRIA DI TRACCIAMENTO
Scala 1:500



PLANIMETRIA DI TRACCIAMENTO
Scala 1:500



LEGENDA

STRADA
 - Cavigliaccio s/lla (s)
 INCROCI
 - Piegata (s)
 - Adipungo di arco (sestano)
 - Svingola (s)
 - Svincolo (s)
 - Bivio (s)
 - Intercambio a s/n
 - Follatura di fiume
 - Scavengia di direzione (sestano)
 - Divergenza (s)
 - Svincolo largo (s)
 - Svincolo corto (s)

Km 0
 - Km 0
 - Km 0

STATO CURVA
 - Co E coordinata
 - Co N coordinata
 - Co X coordinata
 - Co Y coordinata
 - Co Z coordinata
 - Co S coordinata
 - Co T coordinata

STATO PUNTI DI INTERSEZIONE
 - Co E coordinata
 - Co N coordinata
 - Co X coordinata
 - Co Y coordinata
 - Co Z coordinata
 - Co S coordinata
 - Co T coordinata

STATO LINEE
 - Co E coordinata
 - Co N coordinata
 - Co X coordinata
 - Co Y coordinata
 - Co Z coordinata
 - Co S coordinata
 - Co T coordinata

Sanas
GRUPPO IS ITALIANE

90
Direzione Progettazione e Realizzazione Lavori

S.S. 67 "Tosco - Romagna"
Collegamento tra la S.S. 67 e la S.P. 106 nei Comuni di Capraia e Limite, Montelupo Fiorentino ed Empoli (FI)

PROGETTO DEFINITIVO		cod. FI464
PROGETTAZIONE: RAGGRUPPAMENTO TAMPONAMENTO SPECIALISTICHE:	MANDATARIO: POLITECNICA	MANDANTI: MATELTI-PARTNERS
IL RESPONSABILE DELL'INTEGRAZIONE DELLE PRESTAZIONI: Ing. Andrea Pansa - TECNICA Ing. Massimo Mancini - POLITECNICA Ing. Massimo Mancini - POLITECNICA Ing. Massimo Mancini - POLITECNICA	PROGETTISTI: ING. GIULIO MATELTI - MATELTI - PARTNERS ING. MARCO GALLI - POLITECNICA ING. ANGELO PARONZI - POLITECNICA	PROGETTO STRADALE: GEOTECHNICA, OPERE D'ARTE ING. GIULIO MATELTI - MATELTI - PARTNERS ING. MARCO GALLI - POLITECNICA ING. ANGELO PARONZI - POLITECNICA
IL GEOLOGO: Geol. Marco Galli - POLITECNICA Geol. Massimo Mancini - POLITECNICA	COORDINATORE PER LA SICUREZZA IN FASE DI PROGETTAZIONE: Ing. Massimo Mancini - POLITECNICA	IDROLOGIA, IDRAULICA: ING. ANGELO PARONZI - POLITECNICA
ARCHITETTURA, PAESAGGIO ED OPERE A VERDE: Arch. M. Giulio Galli - POLITECNICA Arch. Massimo Mancini - POLITECNICA Geom. Angelo Paronzi - POLITECNICA	COLLABORATORI DI PROGETTO: Ing. Dario Lucchi - MATELTI - PARTNERS Ing. Francesco Fiaschi - POLITECNICA Geom. Franco Mancini - POLITECNICA Geom. Angelo Paronzi - POLITECNICA	
VISTO: IL RESP. DEL PROCEDIMENTO Data: Ing. Andrea Pansa - TECNICA		
PROTOCOLLO	DATA	

04 - PROGETTO STRADALE						
04.2 - INTERSEZIONI A ROTATORIA						
Rotatoria A, B, C - Planimetria di tracciamento						
CODICE PROGETTO	UN. PROG.	N. PROG.	NOME FILE	PROG. ELAB.	REV.	SCALA:
04102	D	1601	04_18_P00_PS01_TRA_PT01_A	04.18	A	1:500
D						
C						
B						
A	EMISSIONE			15/09/18		
REV.	DESCRIZIONE			DATA	REDATTO	VERIFICATO