



COMUNE di EMPOLI
Provincia di Firenze

Settore III - Politiche Territoriali

Estratti delle modifiche cartografiche del RU

eseguite a seguito delle osservazioni pervenute

allegato 4

Sindaco: **Luciana Cappelli**

*Assessore all'Urbanistica- Edilizia privata –
Lavori Pubblici :* **Franco Mori**

Dirigente del Settore: **Marco Carletti**
Garante della comunicazione : **Rita Ciardelli**
Responsabile dell'Ufficio di Piano:
Daniela Campolmi

Settore III - Politiche Territoriali
Daniele Alamia
Andrea Bonatti
Romina Falaschi
Chiara Lotti
Francesca Tomazzoni

Hanno collaborato:
(Stage Formativo C.d.L PCTP)
Valentina Acquasana - Alessia Cacciato
Elvira Errichiello – Martina Franco
Luca Frassini - Lavinia Gallo
Giovanni Leoncini - Jonathan Nucci
Simone Rossi

Contributi di settore
Settore Edilizia Privata:
Roberta Giani, Patrizia Spini
Settore Lavori Pubblici: **Stefano Mancini,**
Ugo Reali, Cristina Sichi

Contributi intersettoriali
Settore Lavori pubblici
Settore Edilizia privata
Settore Espropri e patrimonio
Settore Ambiente
Settore Affari generali e istituzionali
Settore Sistemi informatici – CED

Consulenti

Aspetti idrologici - Idraulici
Settore Tecnico del Genio Civile –
Regione Toscana
Carlo Simoncini, Francesco Baroni,
Fabio Martelli

Aspetti geologici
Massimo Pellegrini, Marco Barsella per
GETAS

Aspetti ambientali
Paolo Nicoletti per AMBIENTE ITALIA

Aspetti archeologici
Walter Maiuri

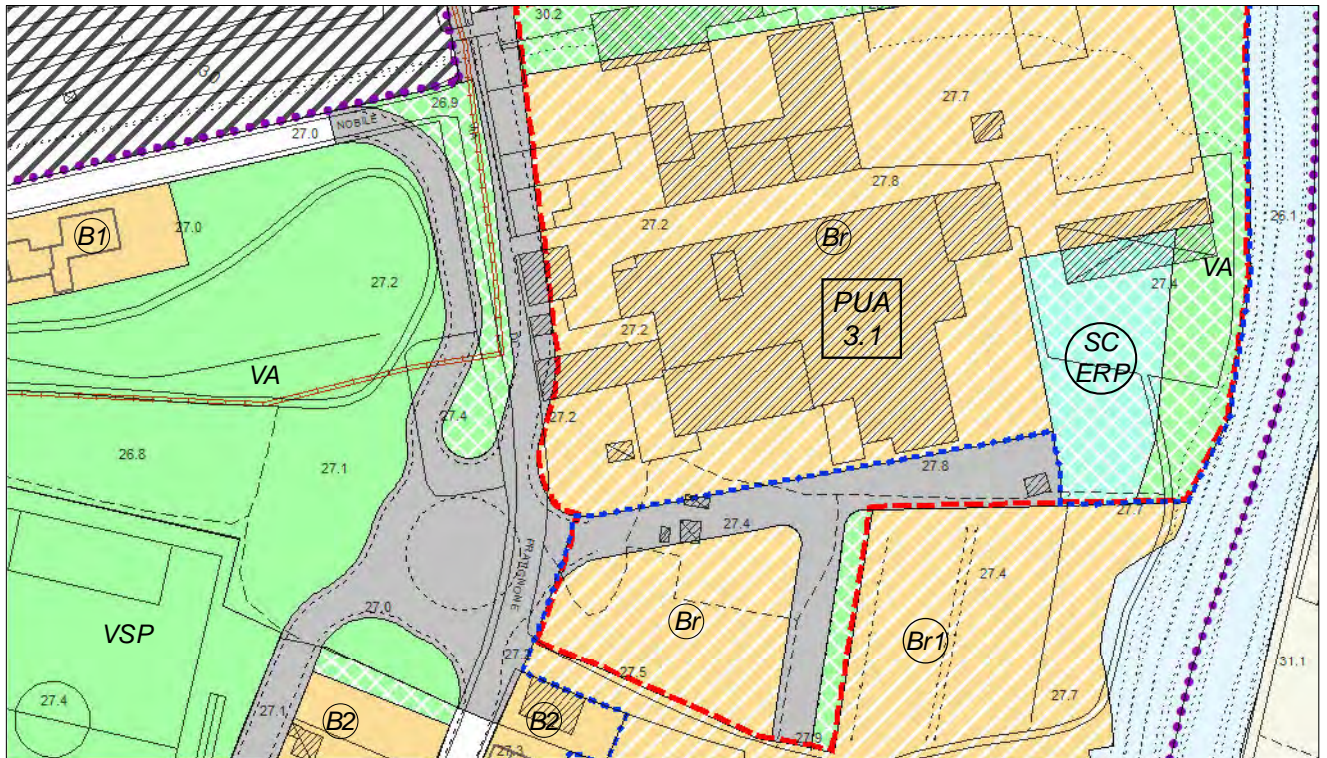
Aspetti economico – finanziari
Marco Jodice

Studi mobilità e traffico
Massimo Ferrini, Michele Bartalini per
TAGES

Sistema Informativo Territoriale ed
Aspetti Informatici
Luca Gentili, Stefania Rizzotti

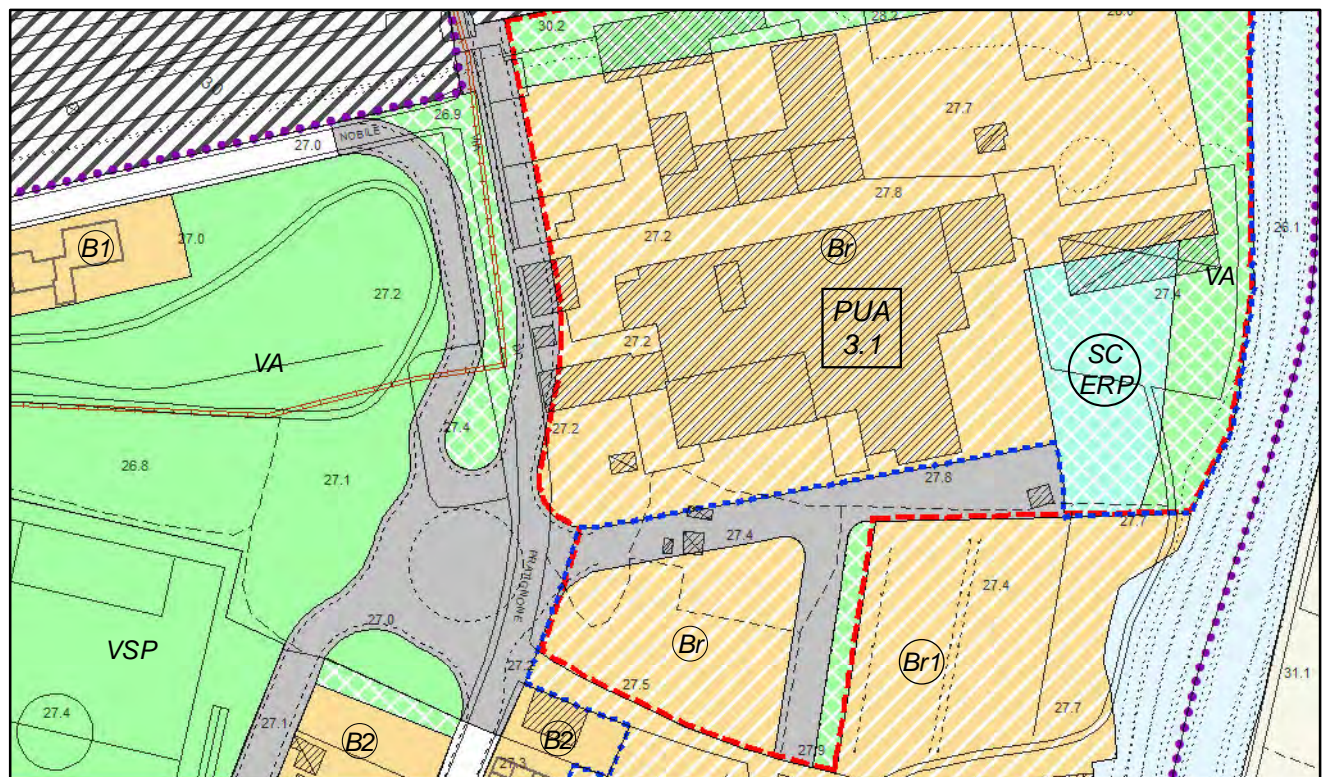
Aggiornamento PEBA (Piano Eliminazione
Barriere Architettoniche)
Gabriele Stoduti

MODIFICATO



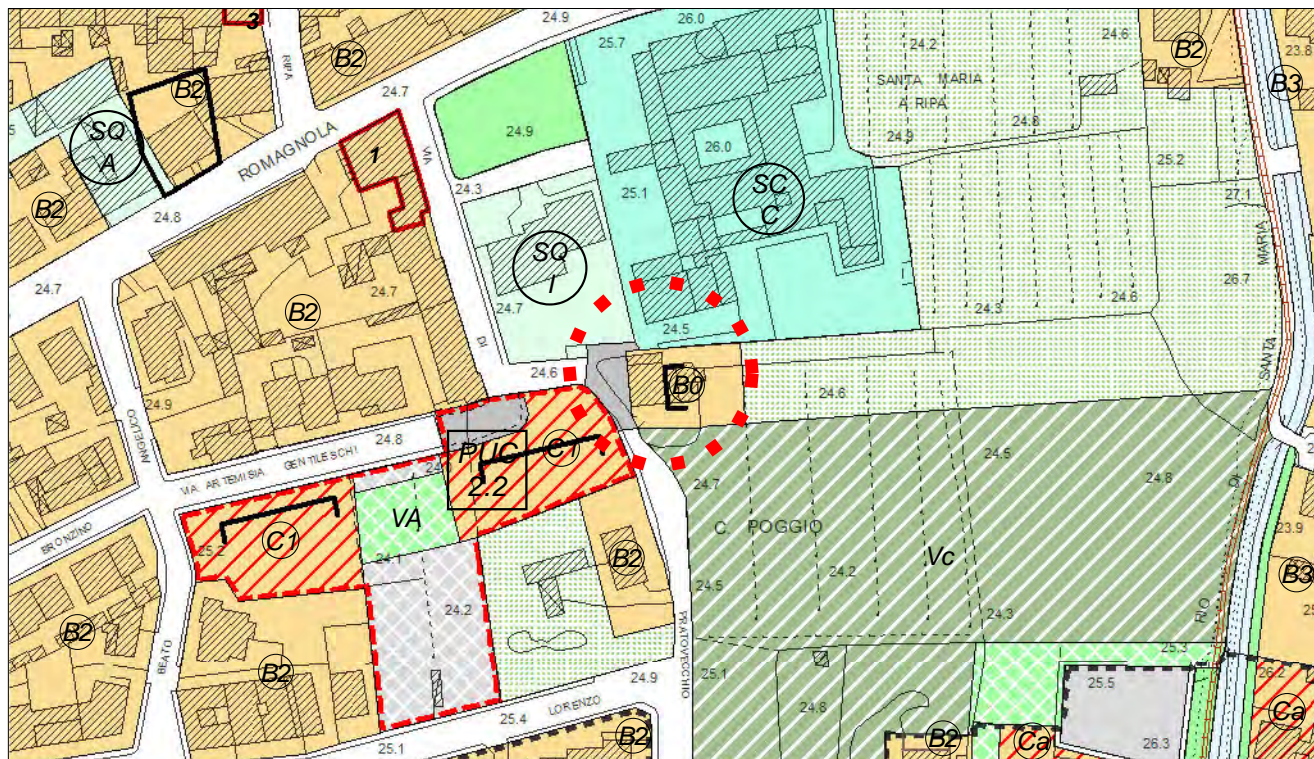
ESTRATTO TAVOLA DEGLI USI DEL SUOLO del R.U. - scala 1:2.000

ADOTTATO



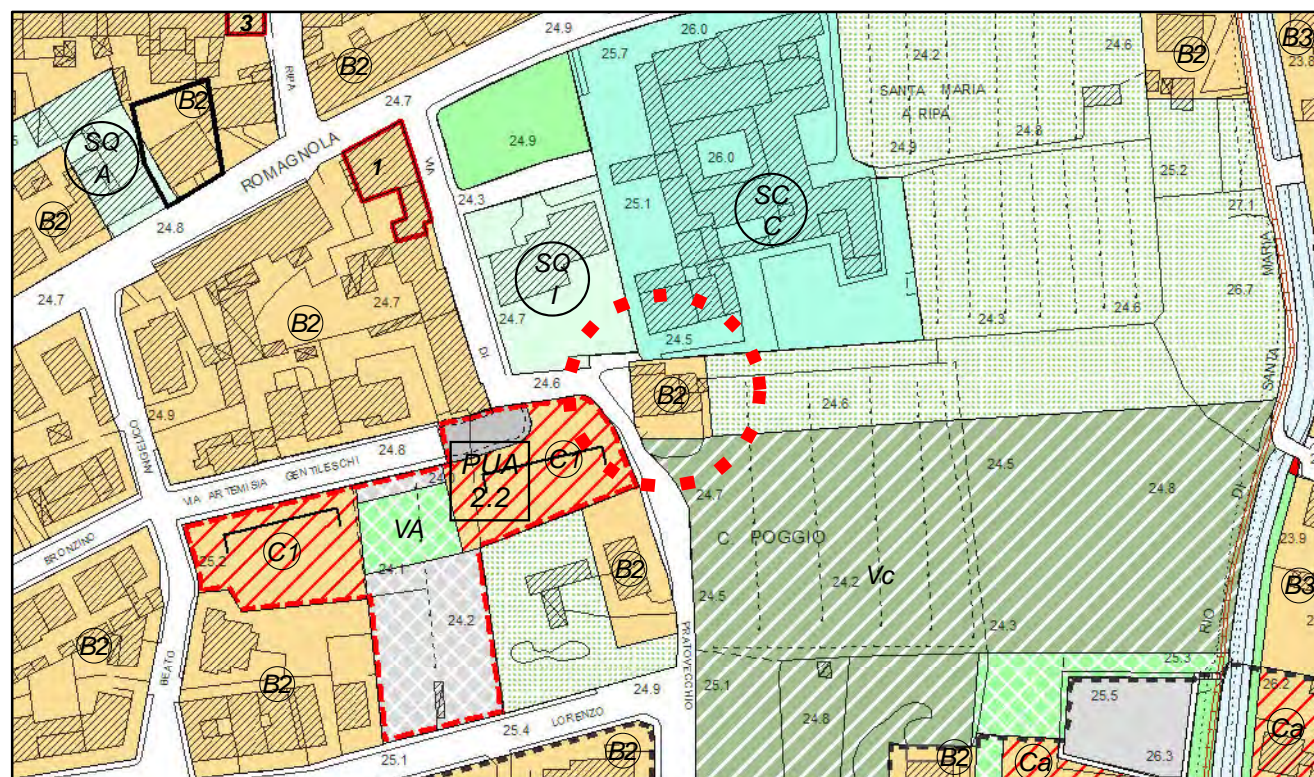
ESTRATTO TAVOLA DEGLI USI DEL SUOLO del R.U. - scala 1:2.000

MODIFICATO



ESTRATTO TAVOLA DEGLI USI DEL SUOLO del R.U. - scala 1:2.000

ADOTTATO



ESTRATTO TAVOLA DEGLI USI DEL SUOLO del R.U. - scala 1:2.000

MODIFICATO



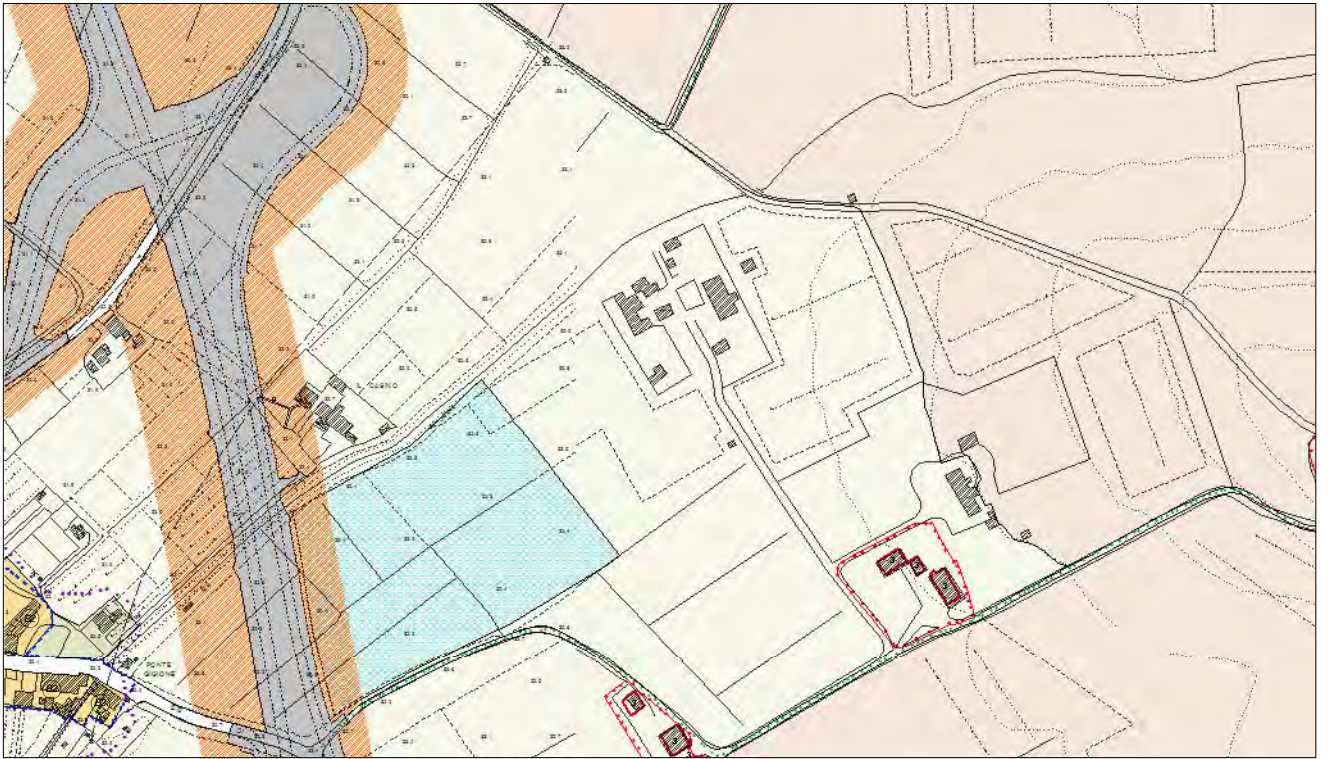
ESTRATTO TAVOLA DEGLI USI DEL SUOLO del R.U. - scala 1:5.000

ADOTTATO



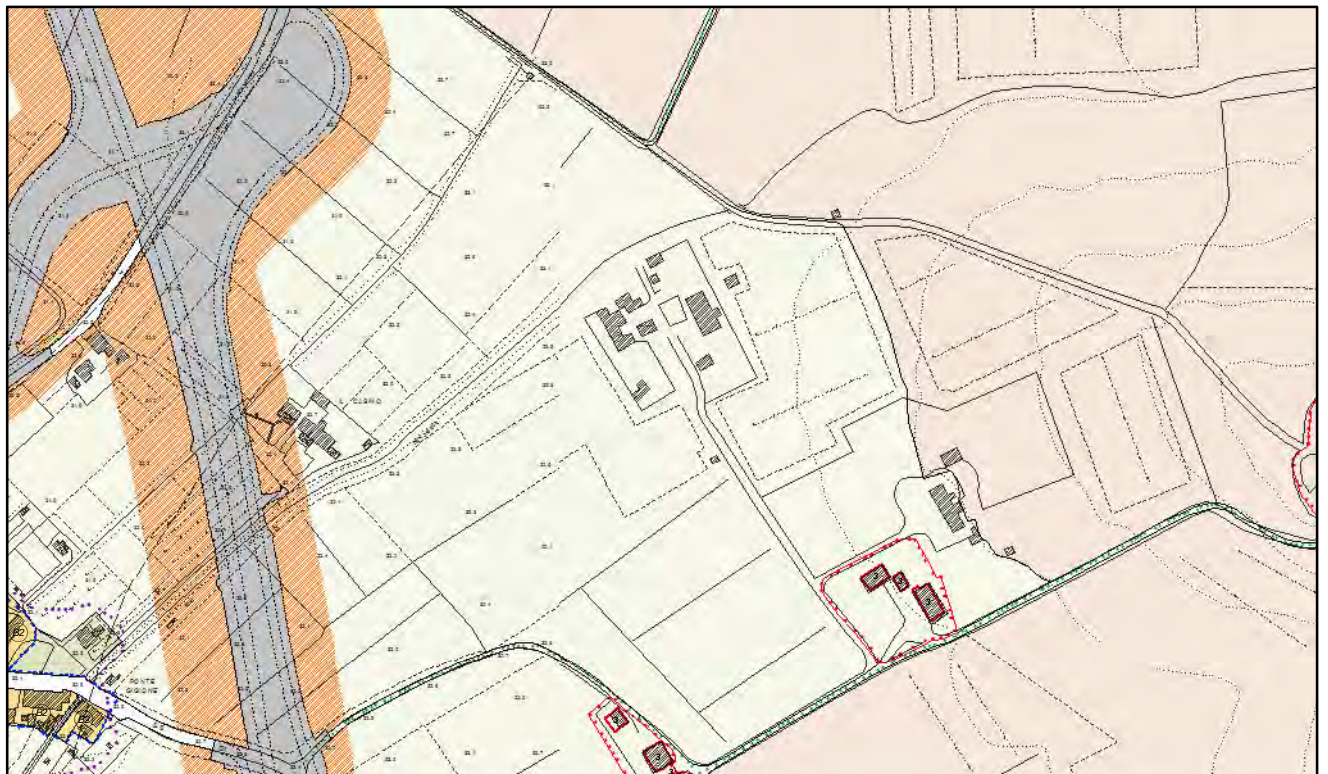
ESTRATTO TAVOLA DEGLI USI DEL SUOLO del R.U. - scala 1:5.000

MODIFICATO

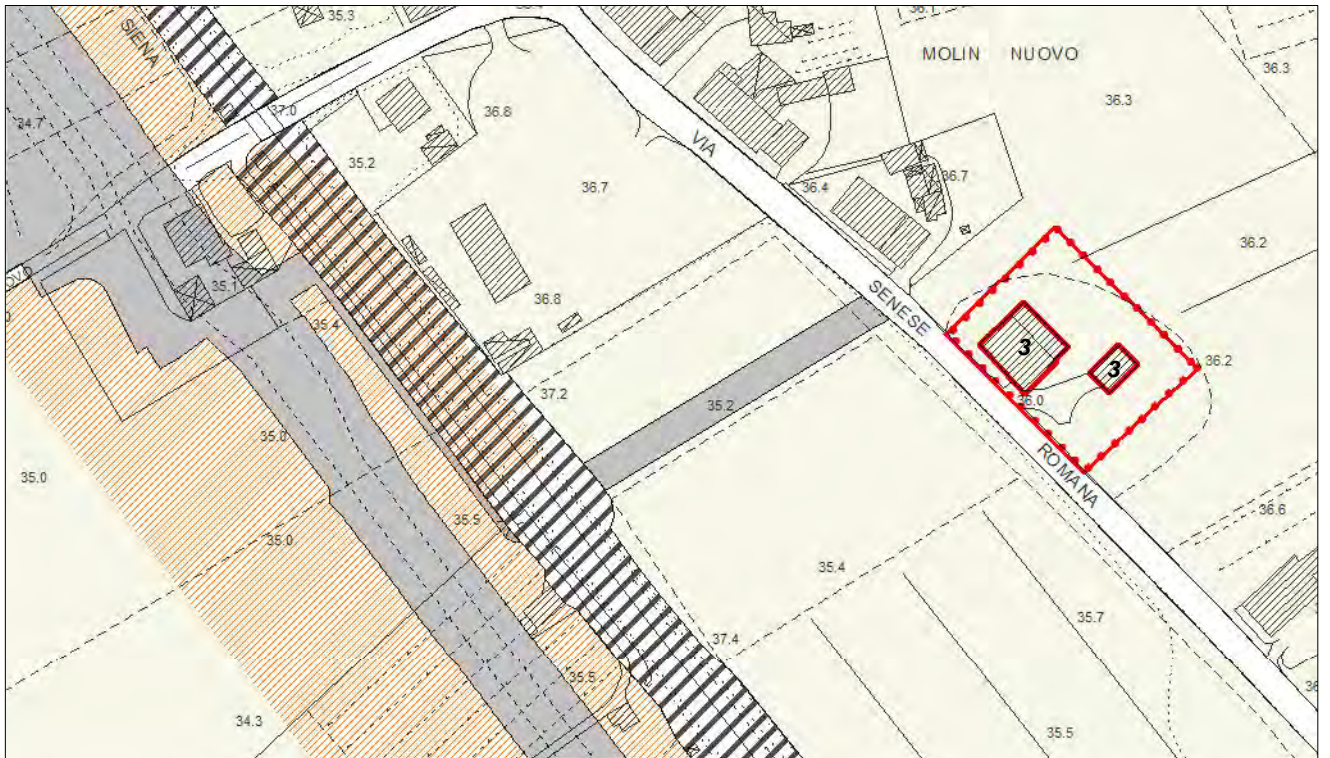


ESTRATTO TAVOLA DEGLI USI DEL SUOLO del R.U. - scala 1:5.000

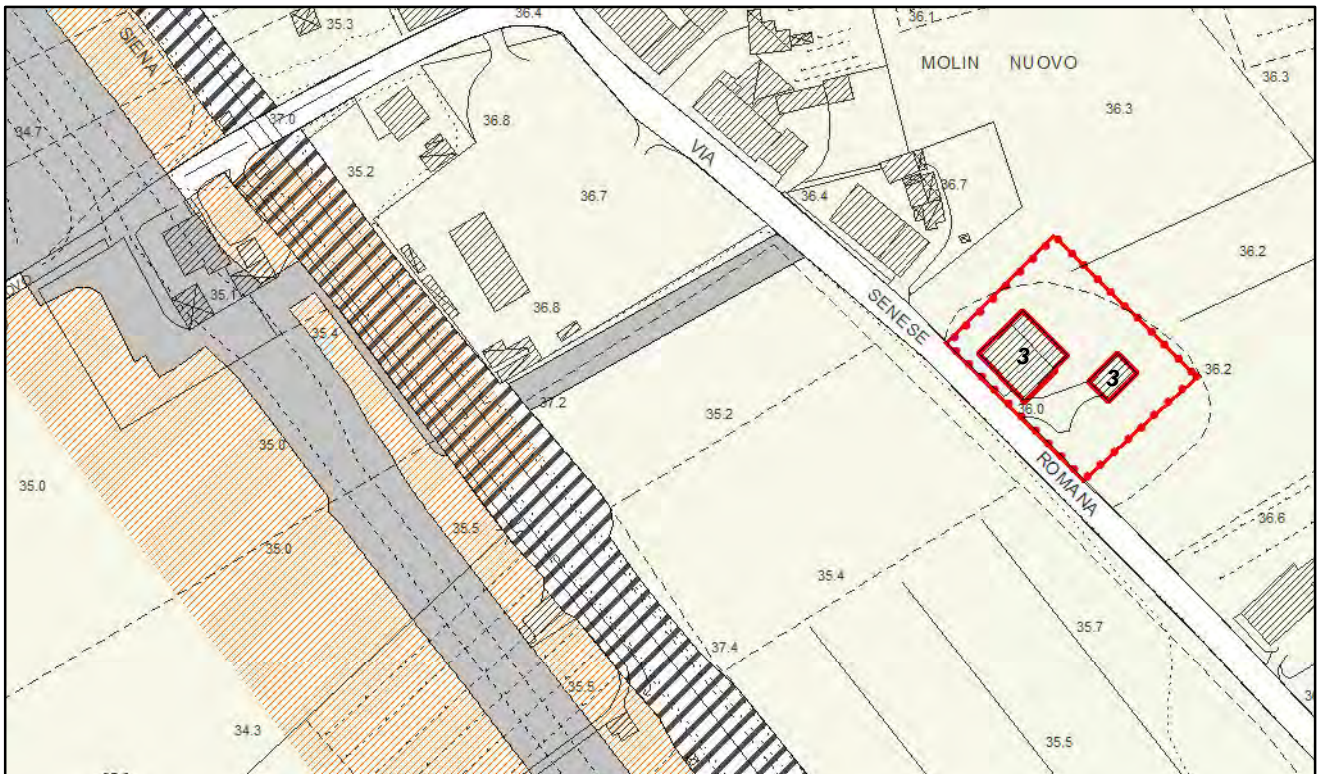
ADOTTATO



ESTRATTO TAVOLA DEGLI USI DEL SUOLO del R.U. - scala 1:5.000



ESTRATTO TAVOLA DEGLI USI DEL SUOLO del R.U. - scala 1:2.000



ESTRATTO TAVOLA DEGLI USI DEL SUOLO del R.U. - scala 1:2.000

MODIFICATO



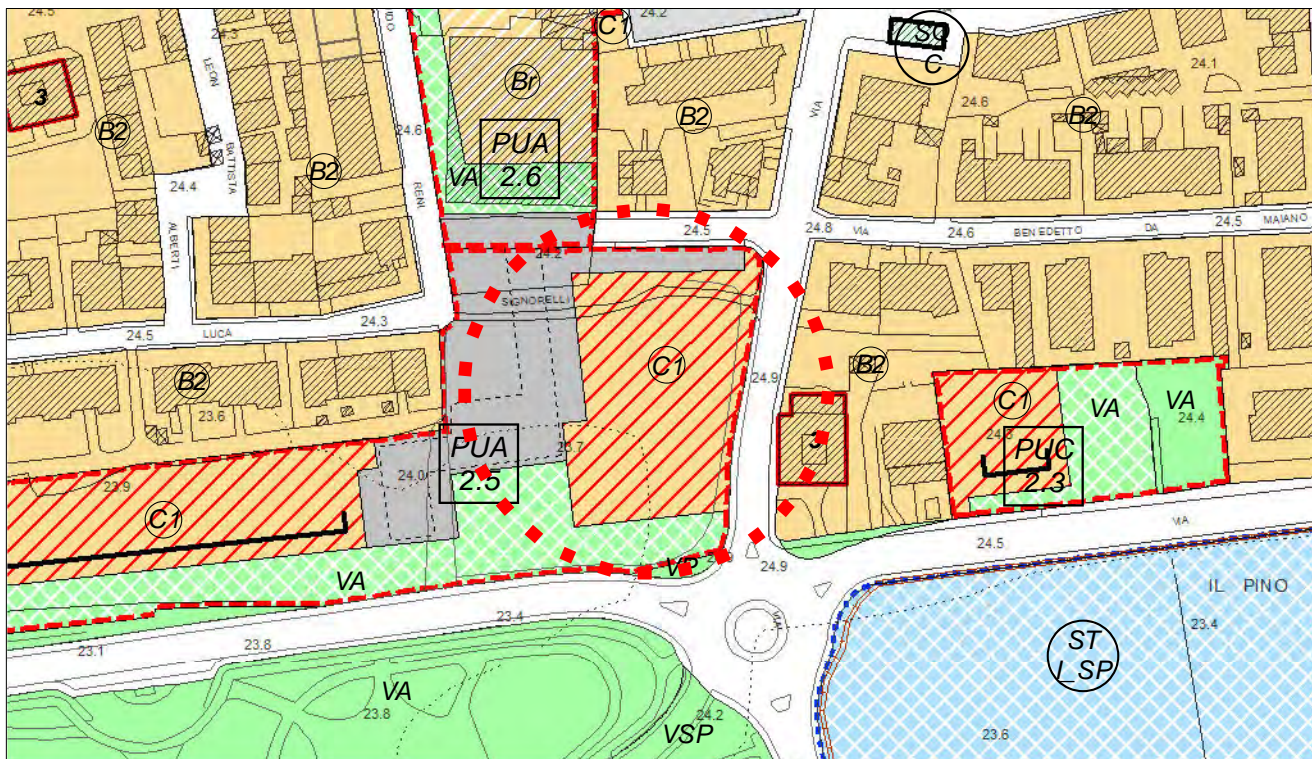
ESTRATTO TAVOLA DEGLI USI DEL SUOLO del R.U. - scala 1:2.000

ADOTTATO



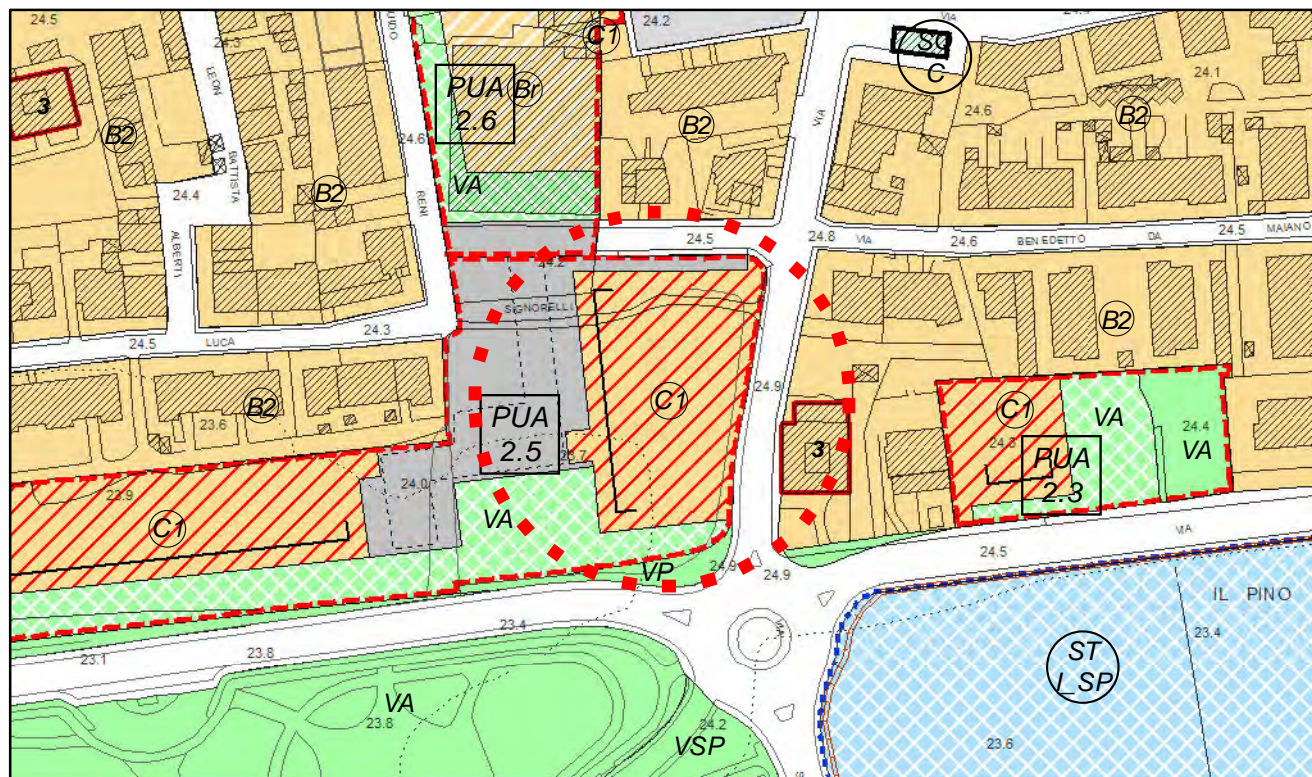
ESTRATTO TAVOLA DEGLI USI DEL SUOLO del R.U. - scala 1:2.000

MODIFICATO



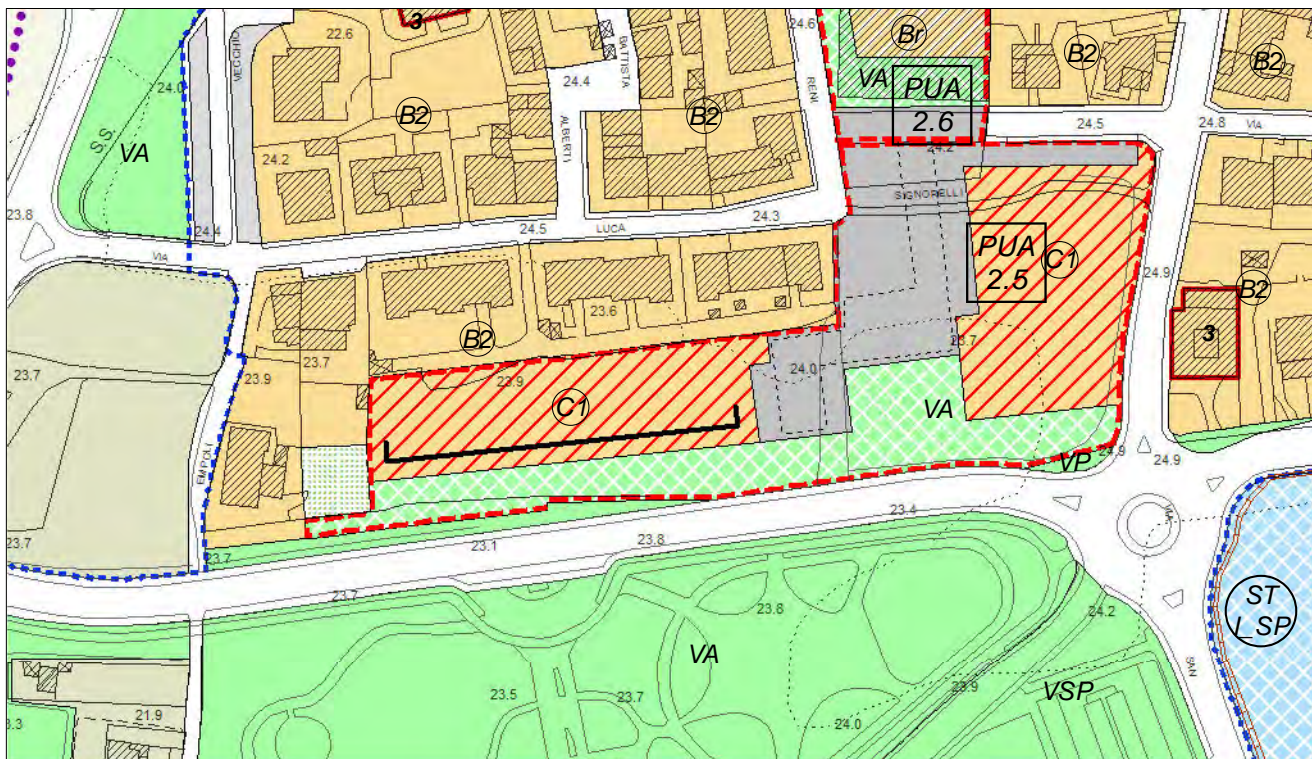
ESTRATTO TAVOLA DEGLI USI DEL SUOLO del R.U. - scala 1:2.000

ADOTTATO



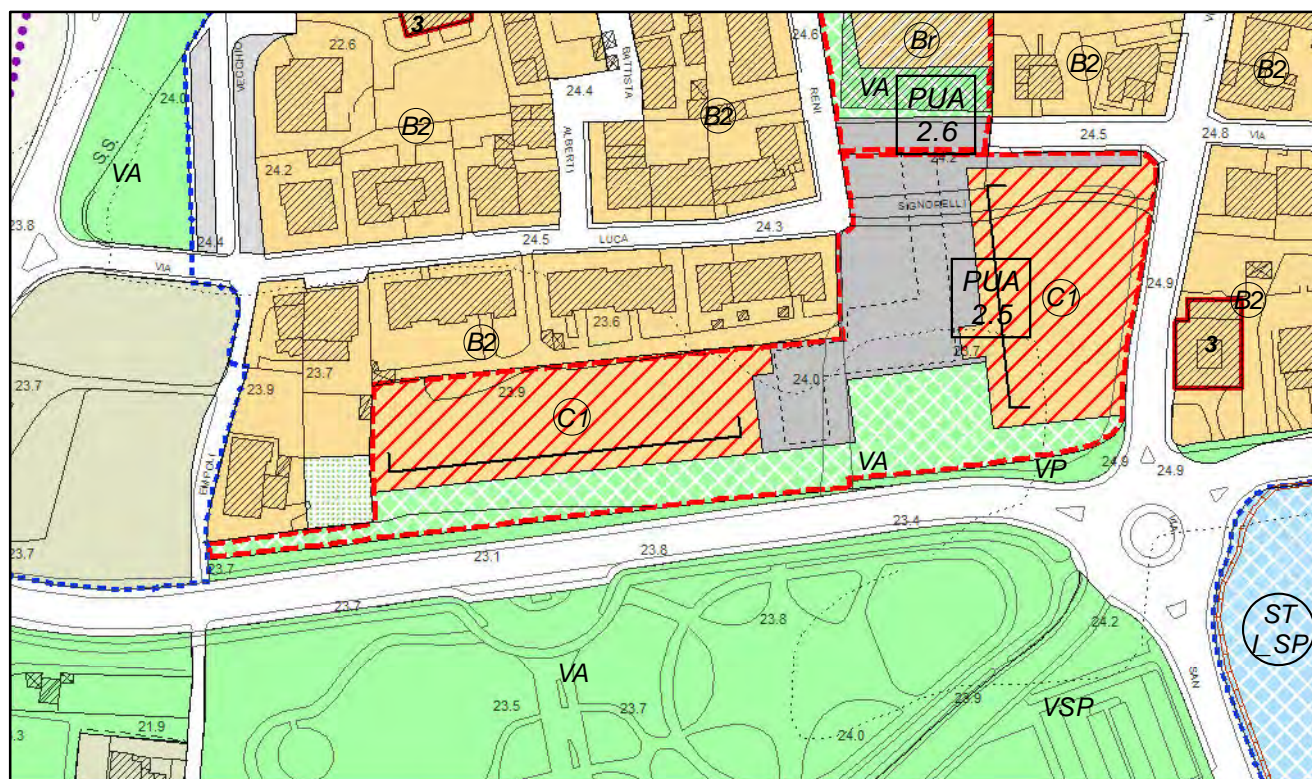
ESTRATTO TAVOLA DEGLI USI DEL SUOLO del R.U. - scala 1:2.000

MODIFICATO



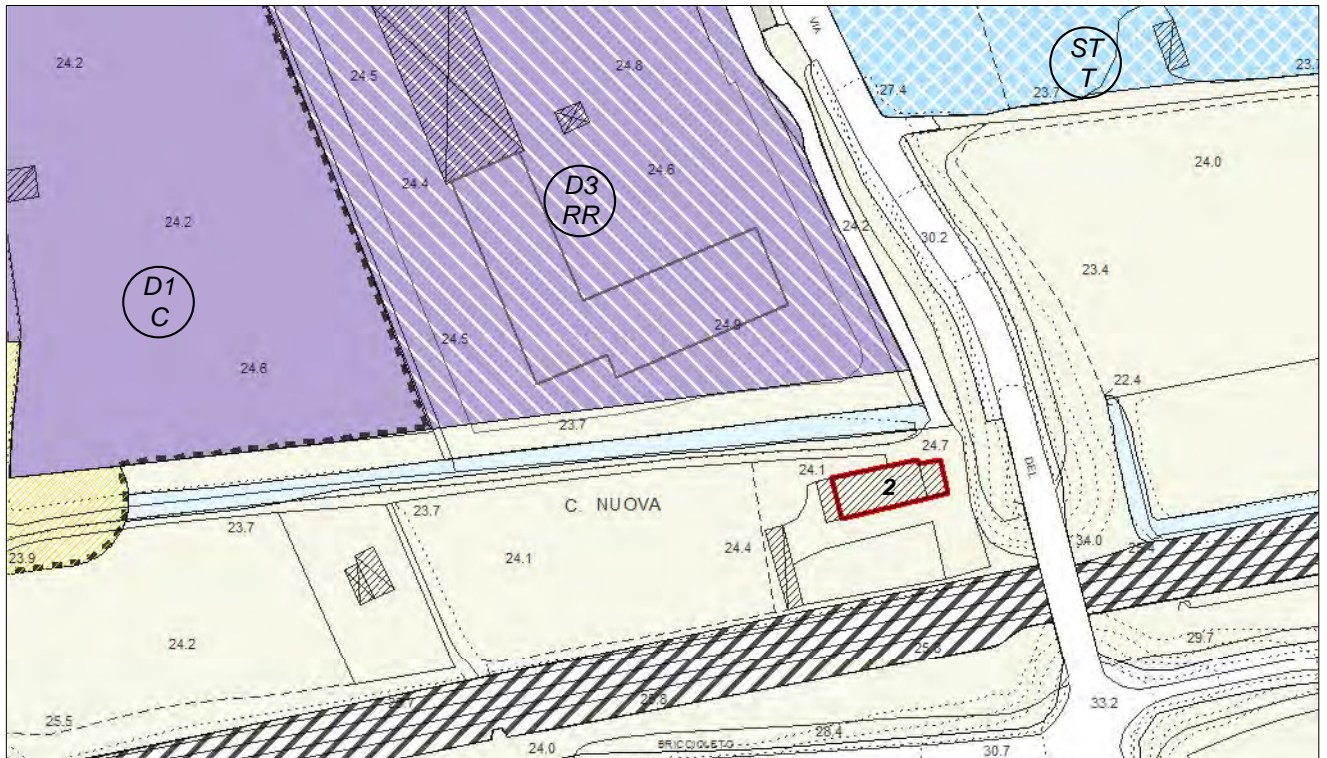
ESTRATTO TAVOLA DEGLI USI DEL SUOLO del R.U. - scala 1:2.000

ADOTTATO



ESTRATTO TAVOLA DEGLI USI DEL SUOLO del R.U. - scala 1:2.000

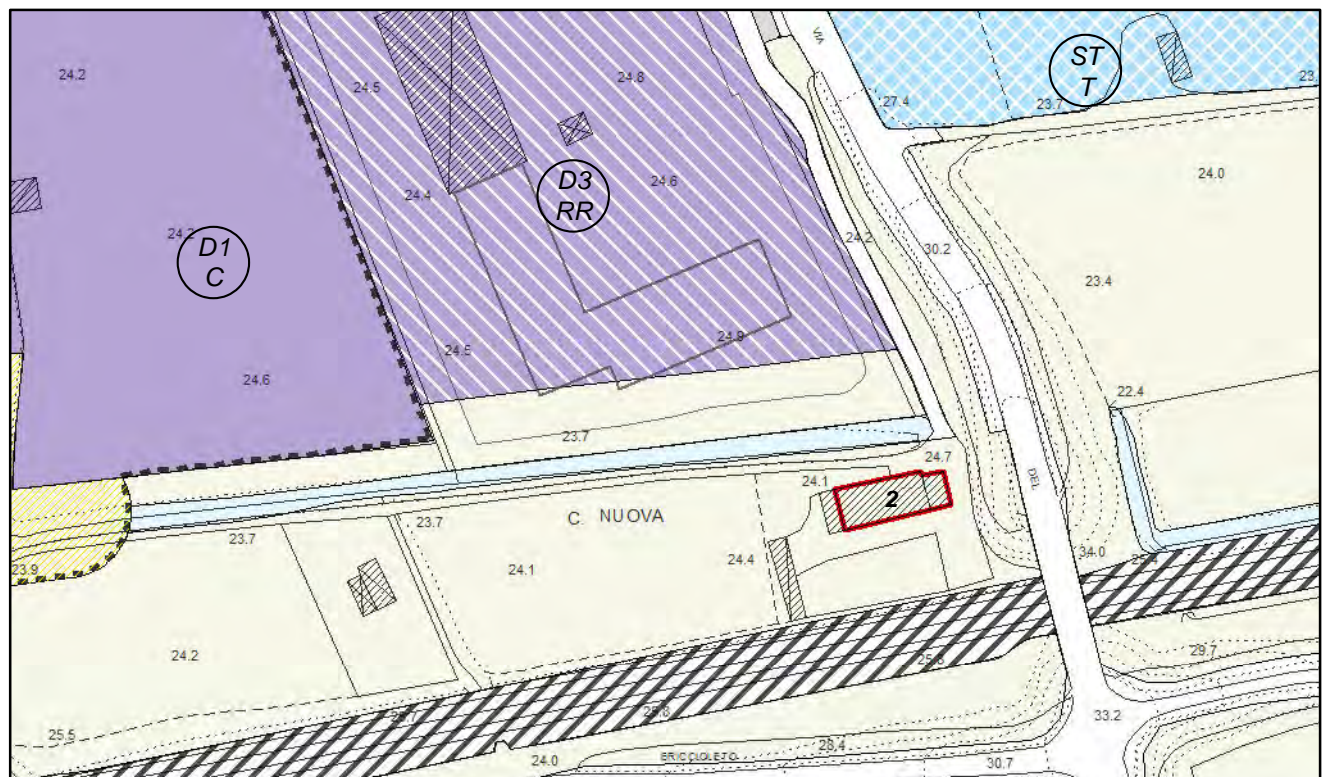
MODIFICATO



ESTRATTO TAVOLA DEGLI USI DEL SUOLO del R.U. -

scala 1:2.000

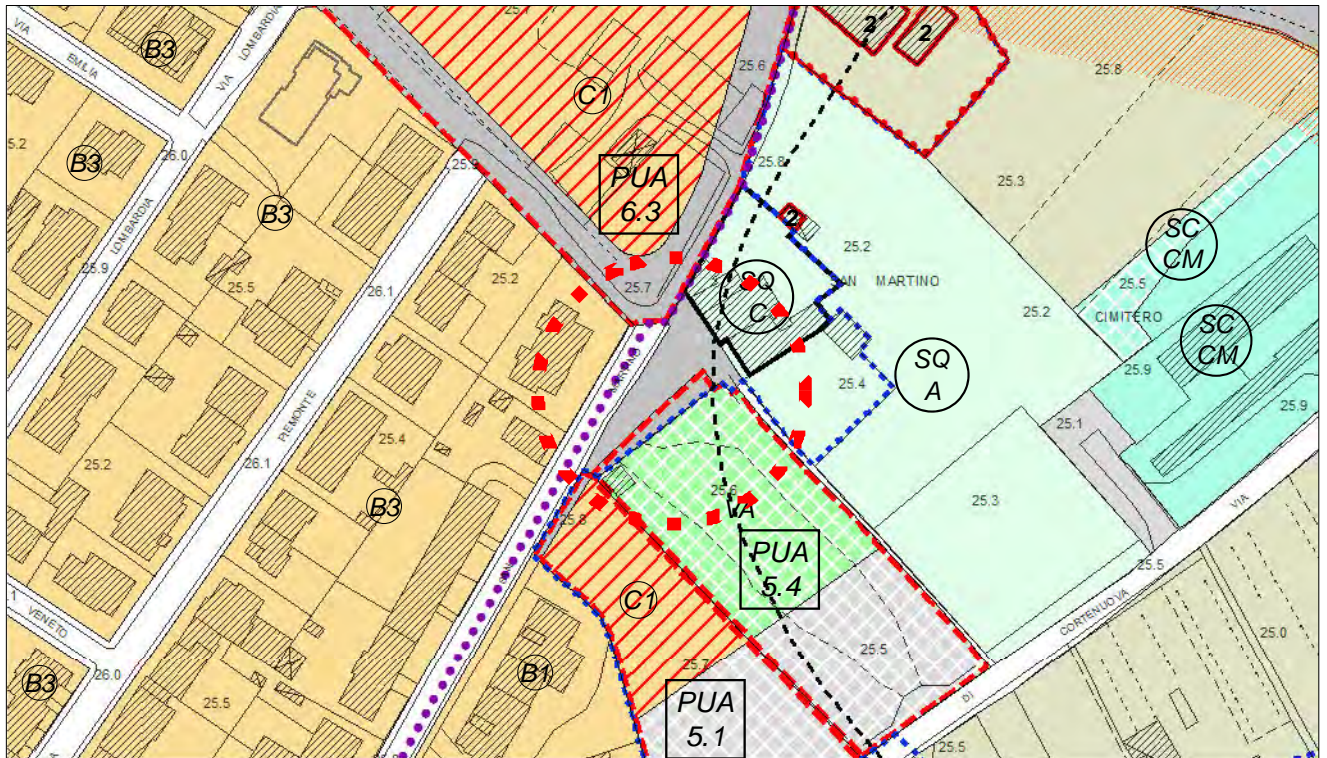
ADOTTATO



ESTRATTO TAVOLA DEGLI USI DEL SUOLO del R.U. -

scala 1:2.000

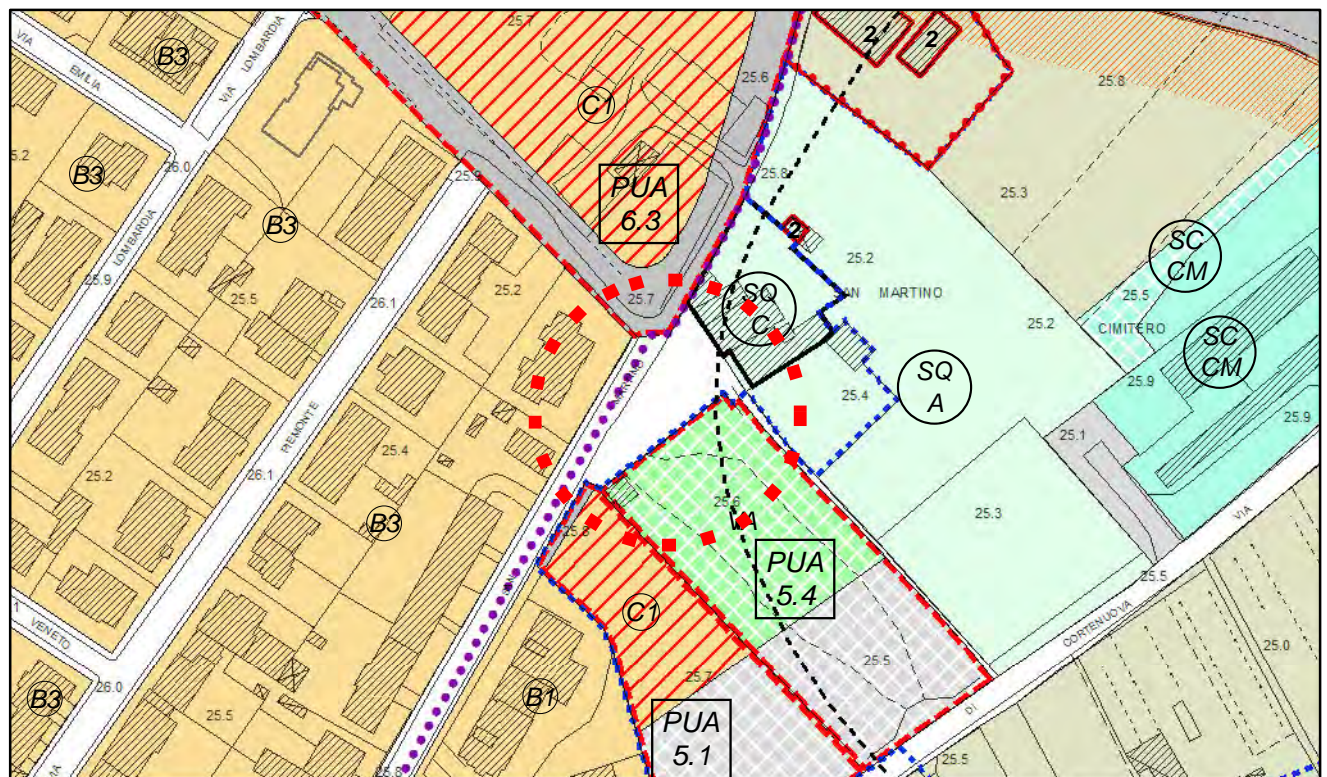
MODIFICATO



ESTRATTO TAVOLA DEGLI USI DEL SUOLO del R.U. -

scala 1:2.000

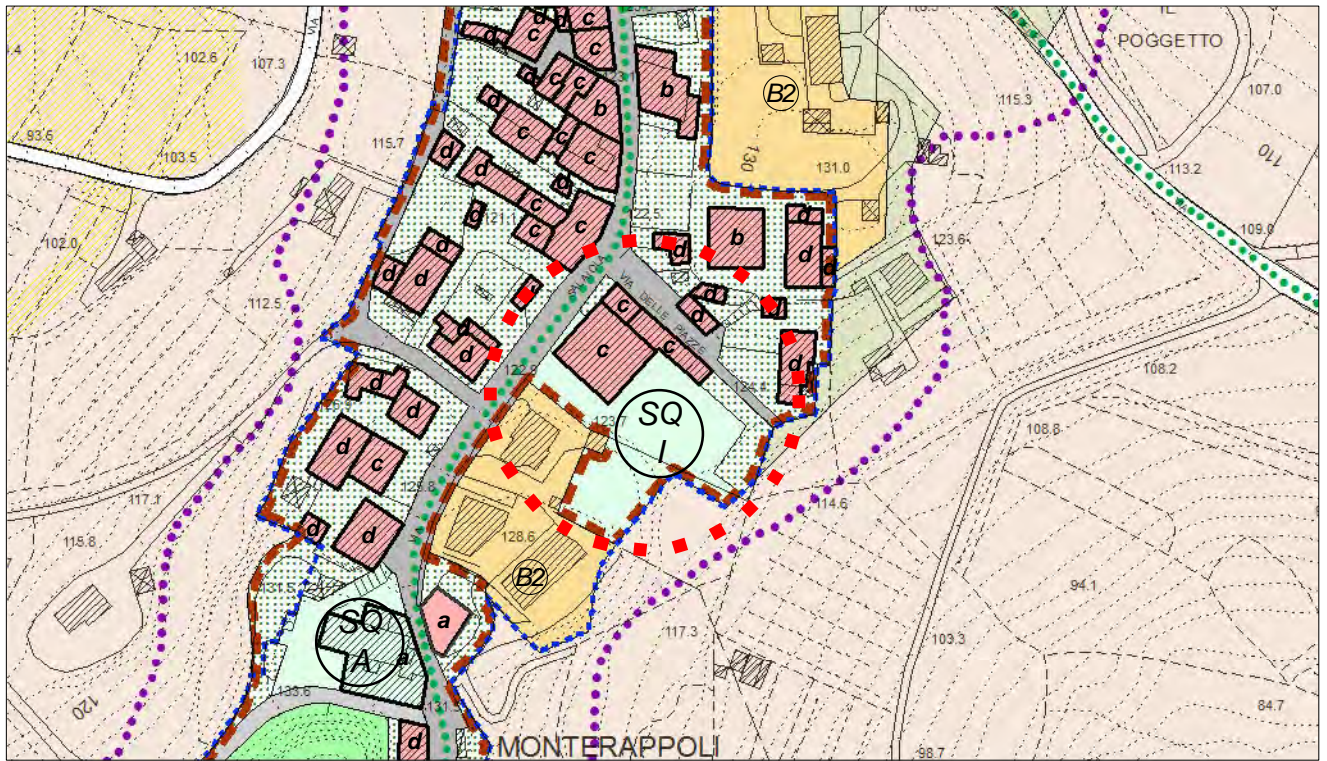
ADOTTATO



ESTRATTO TAVOLA DEGLI USI DEL SUOLO del R.U. -

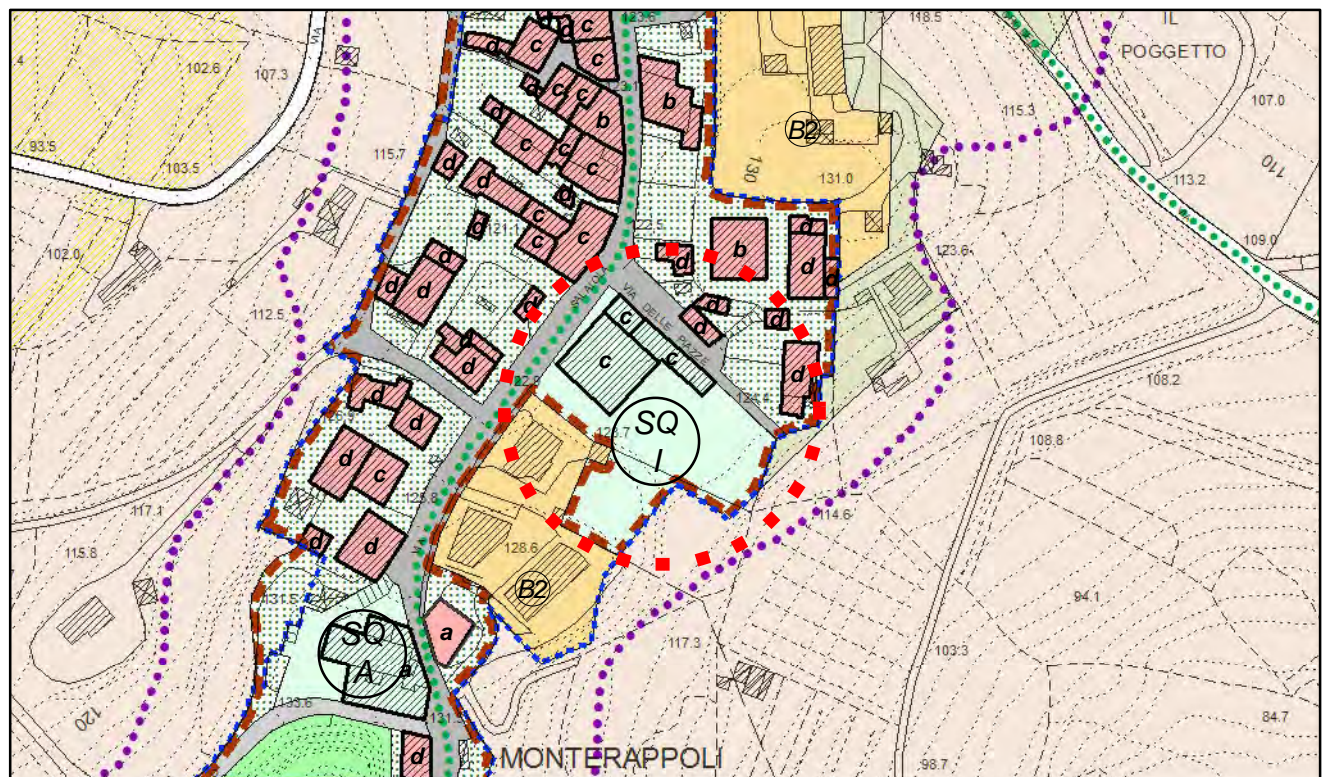
scala 1:2.000

MODIFICATO



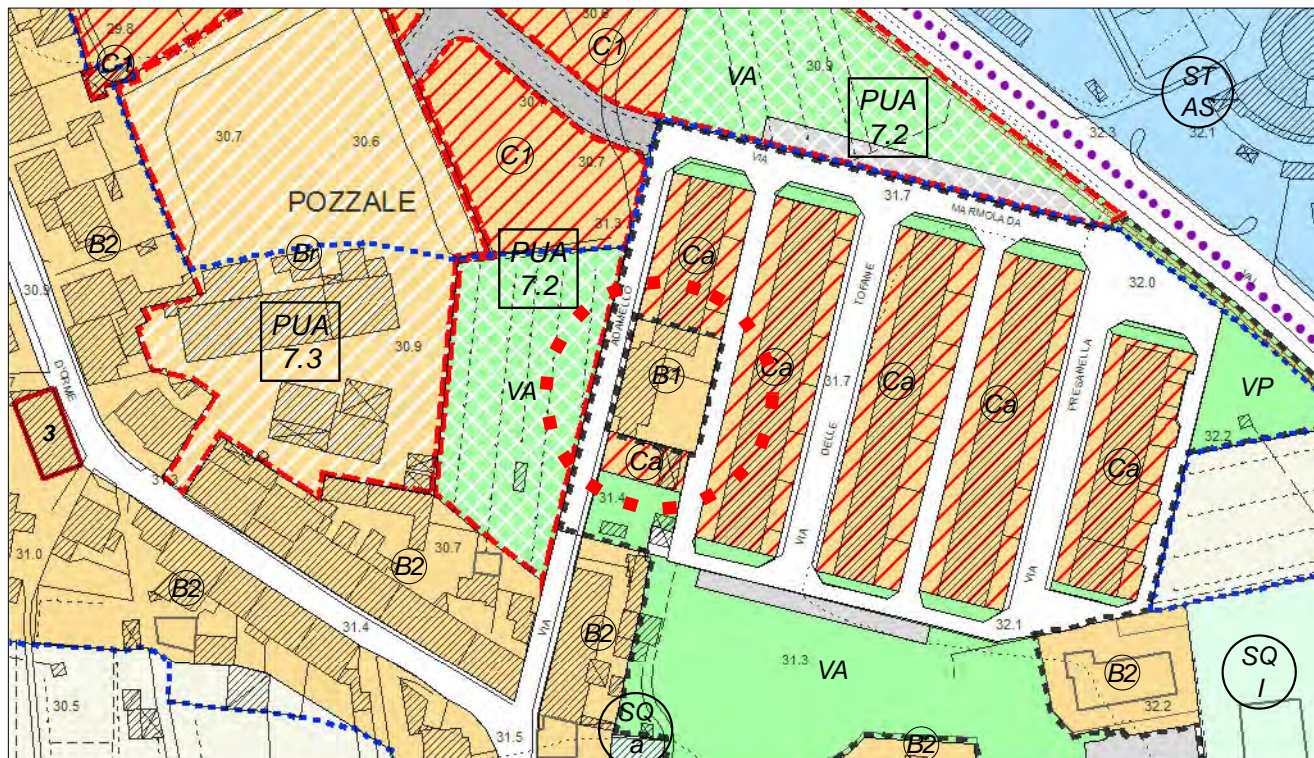
ESTRATTO TAVOLA DEGLI USI DEL SUOLO del R.U. - scala 1:2.000

ADOTTATO



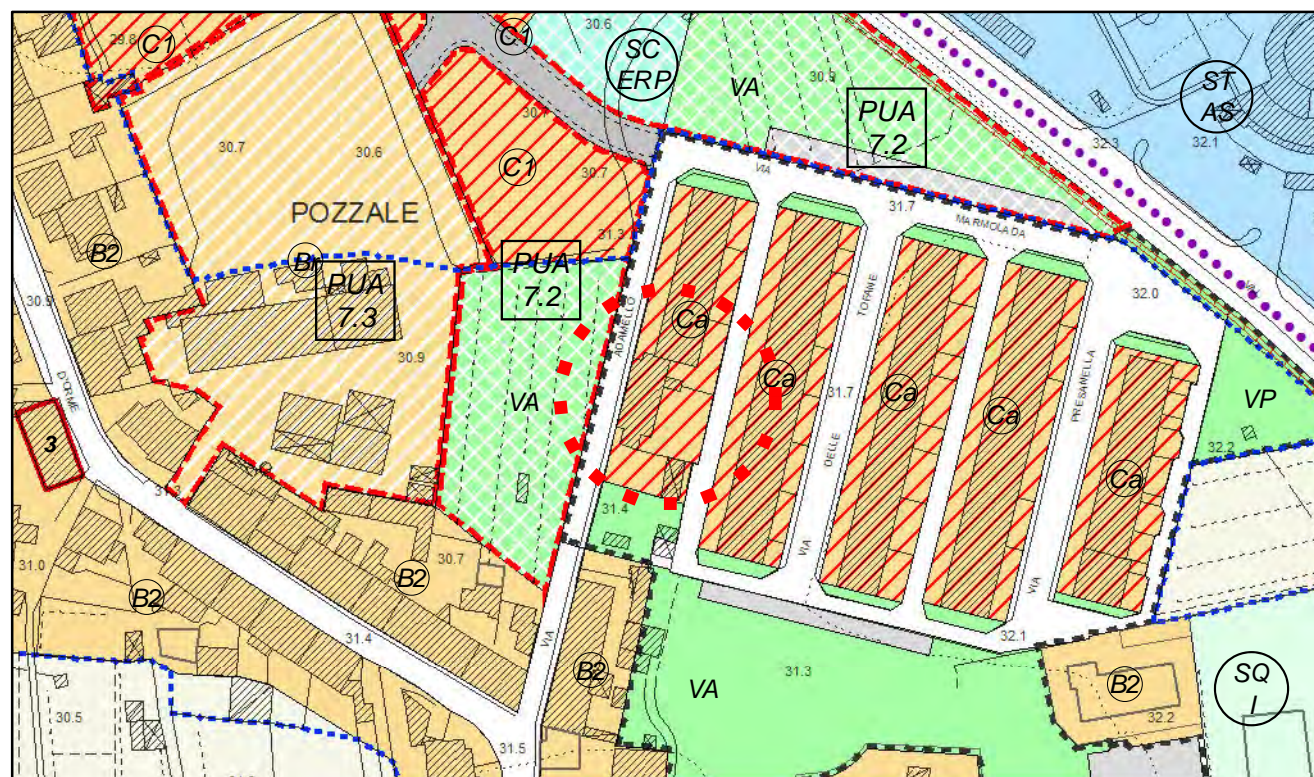
ESTRATTO TAVOLA DEGLI USI DEL SUOLO del R.U. - scala 1:2.000

MODIFICATO



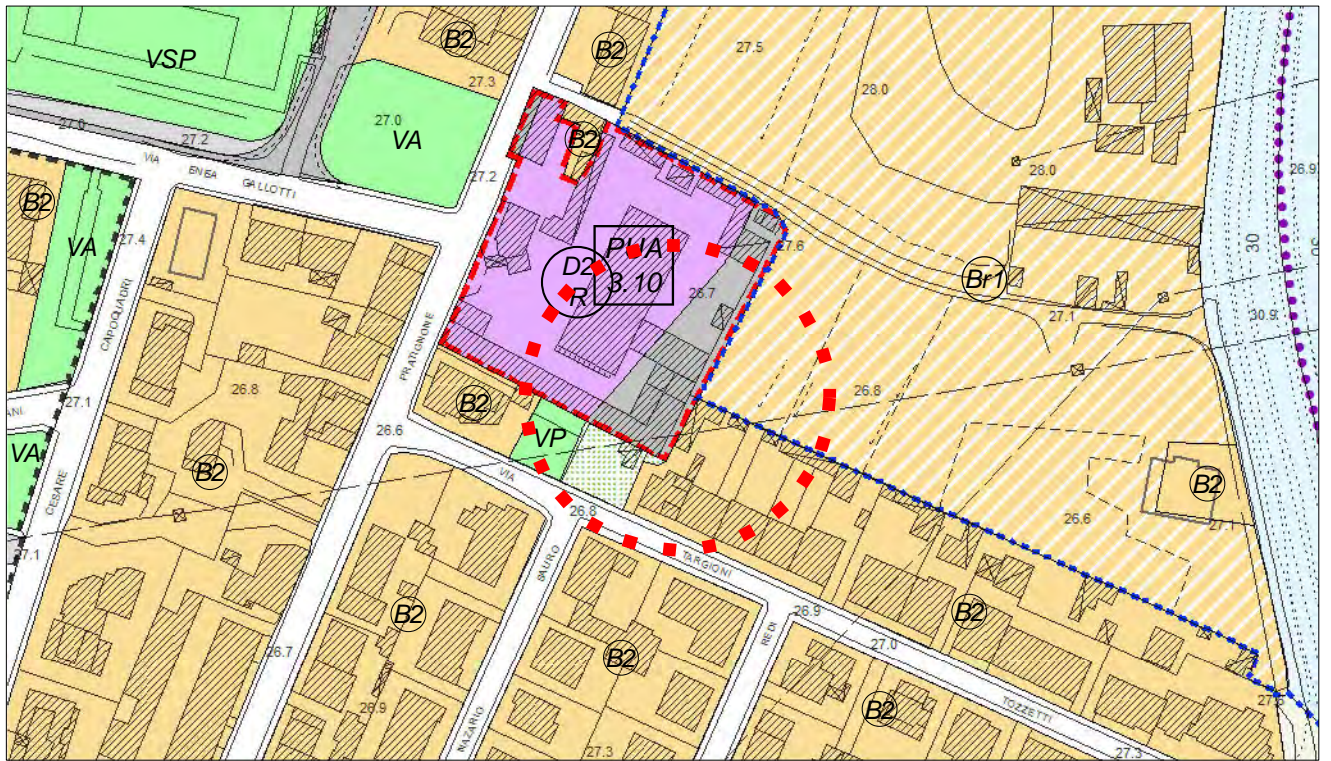
ESTRATTO TAVOLA DEGLI USI DEL SUOLO del R.U. - scala 1:2.000

ADOTTATO



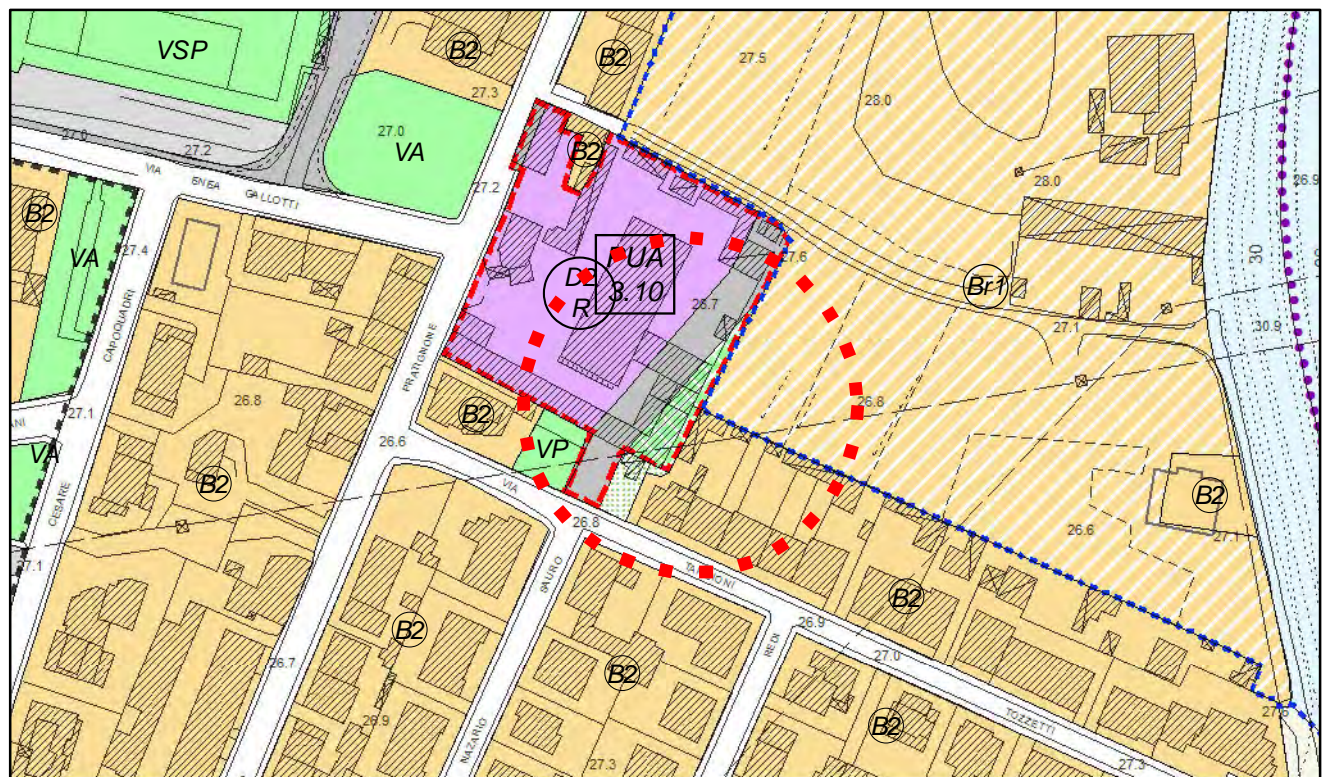
ESTRATTO TAVOLA DEGLI USI DEL SUOLO del R.U. - scala 1:2.000

MODIFICATO



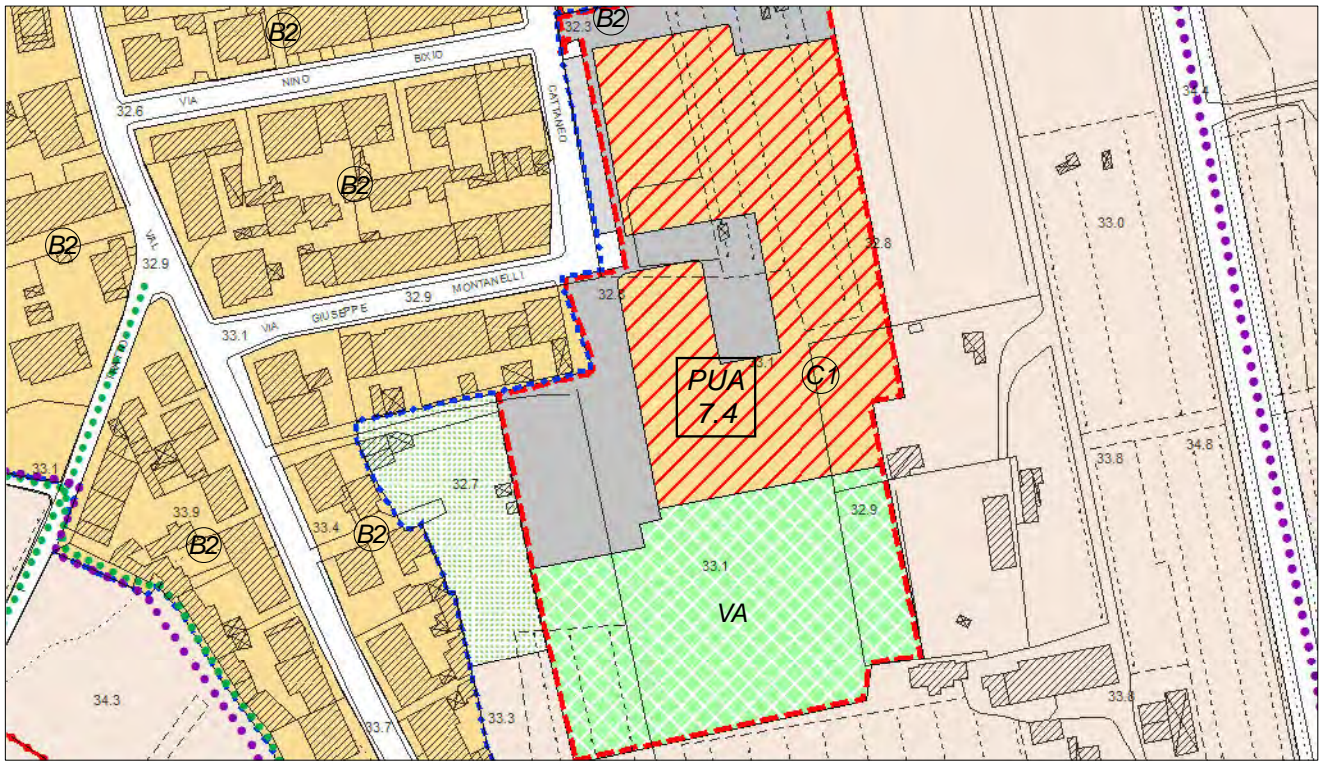
ESTRATTO TAVOLA DEGLI USI DEL SUOLO del R.U. - scala 1:2.000

ADOTTATO



ESTRATTO TAVOLA DEGLI USI DEL SUOLO del R.U. - scala 1:2.000

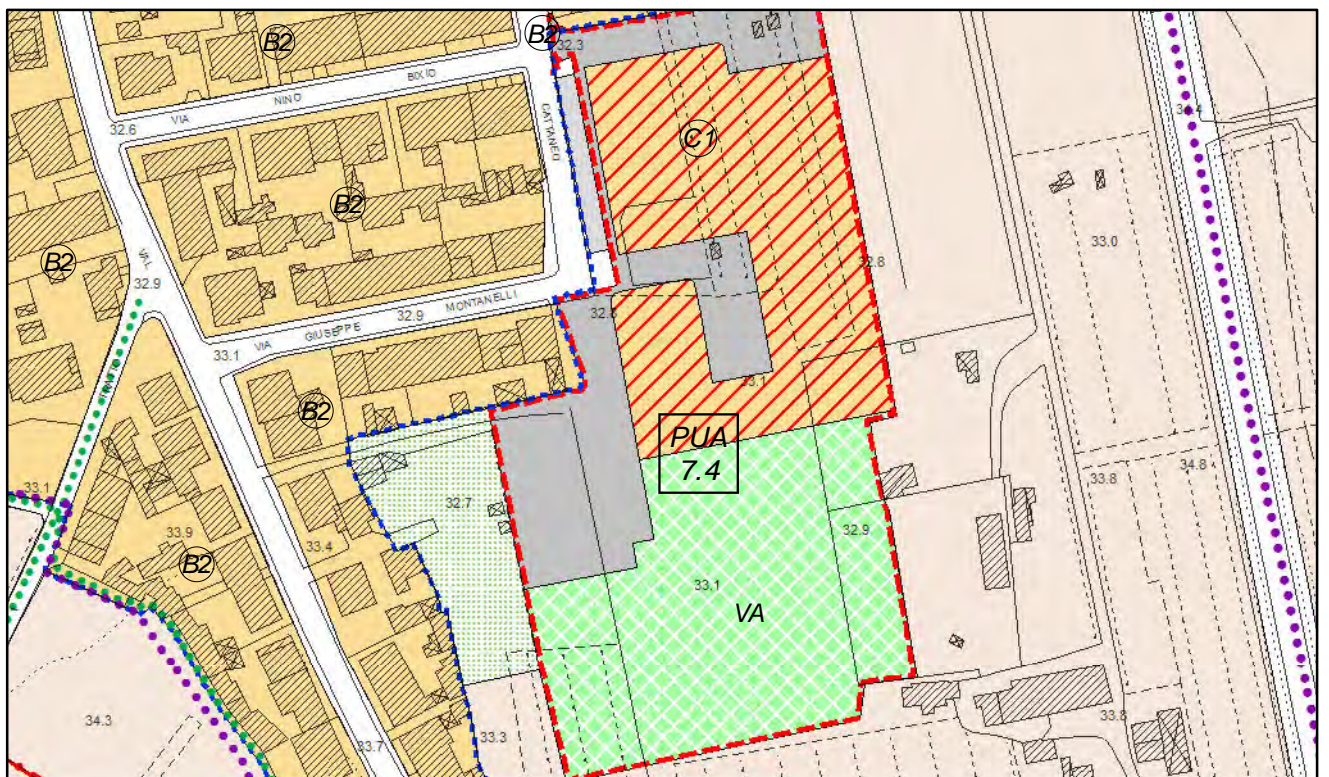
MODIFICATO



ESTRATTO TAVOLA DEGLI USI DEL SUOLO del R.U. -

scala 1:2.000

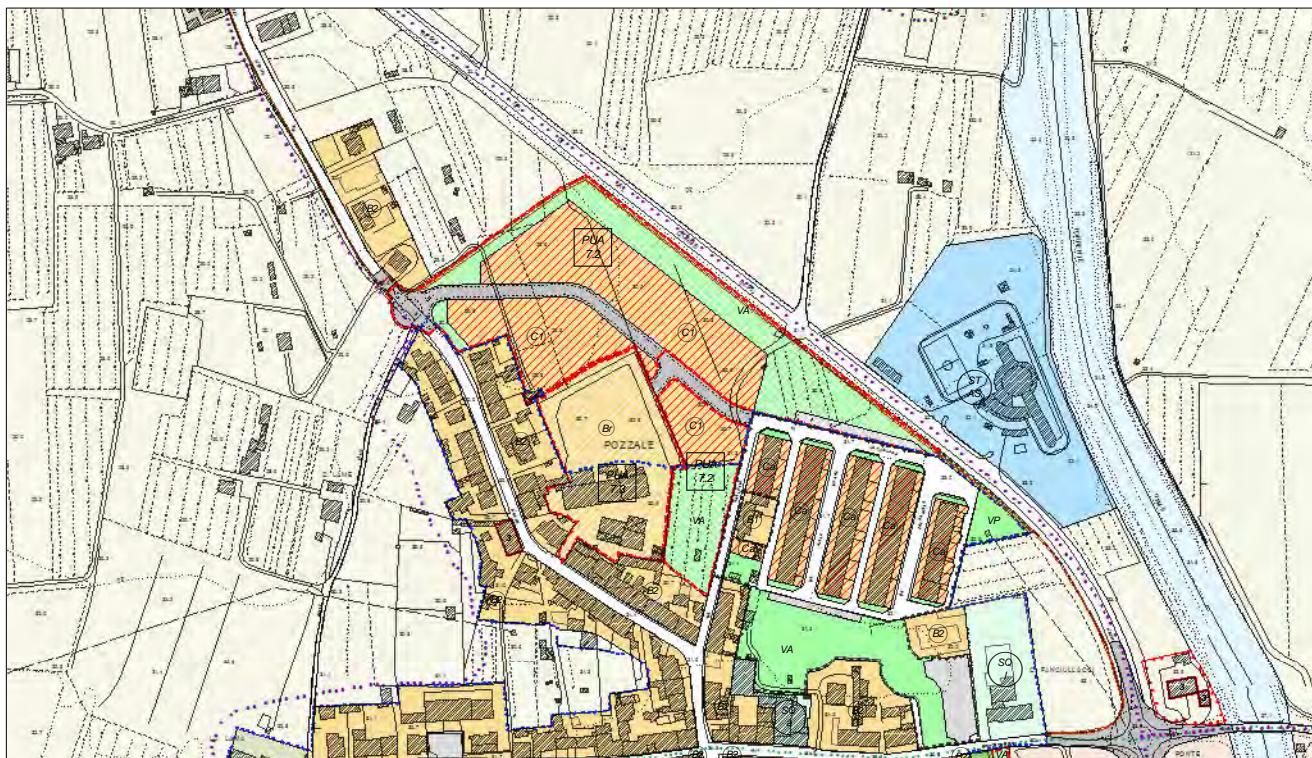
ADOTTATO



ESTRATTO TAVOLA DEGLI USI DEL SUOLO del R.U. -

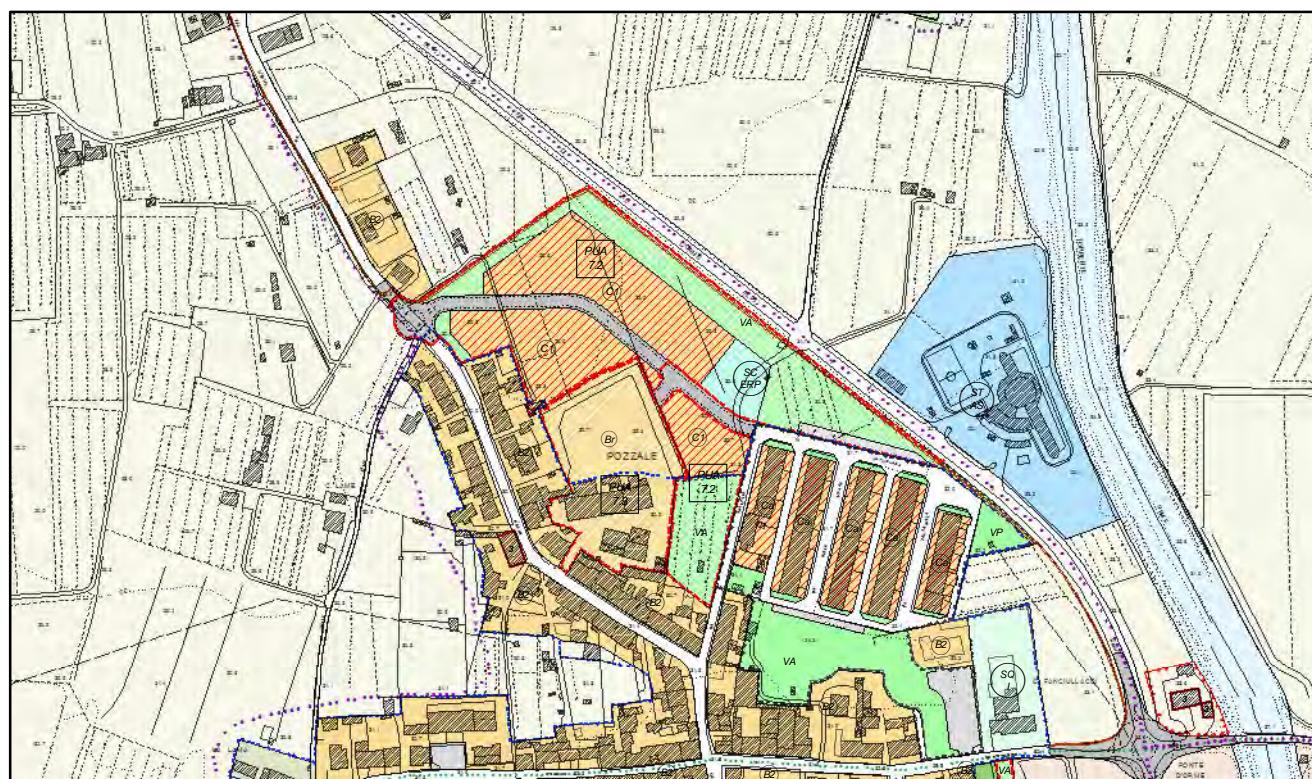
scala 1:2.000

MODIFICATO



ESTRATTO TAVOLA DEGLI USI DEL SUOLO del R.U. - scala 1:5.000

ADOTTATO



ESTRATTO TAVOLA DEGLI USI DEL SUOLO del R.U. - scala 1:5.000

MODIFICATO



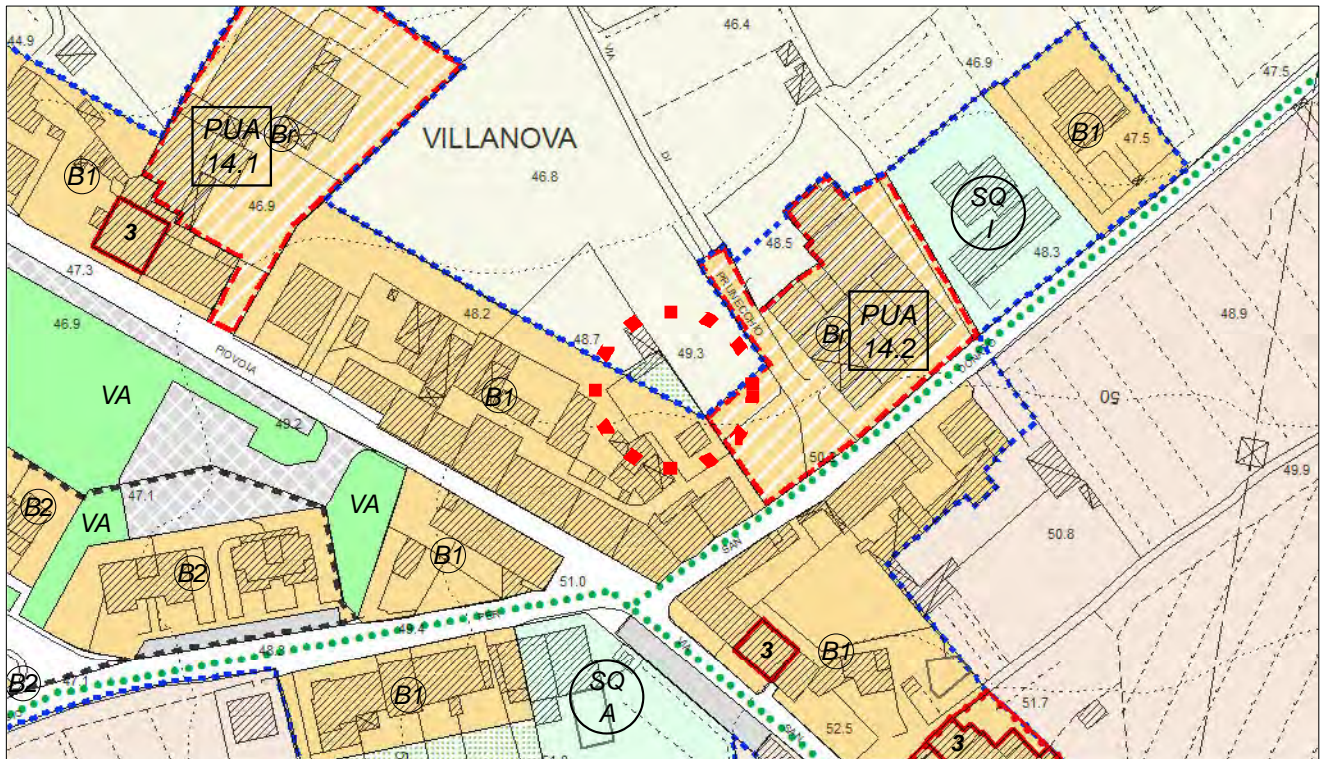
ESTRATTO TAVOLA DEGLI USI DEL SUOLO del R.U. - scala 1:2.000

ADOTTATO



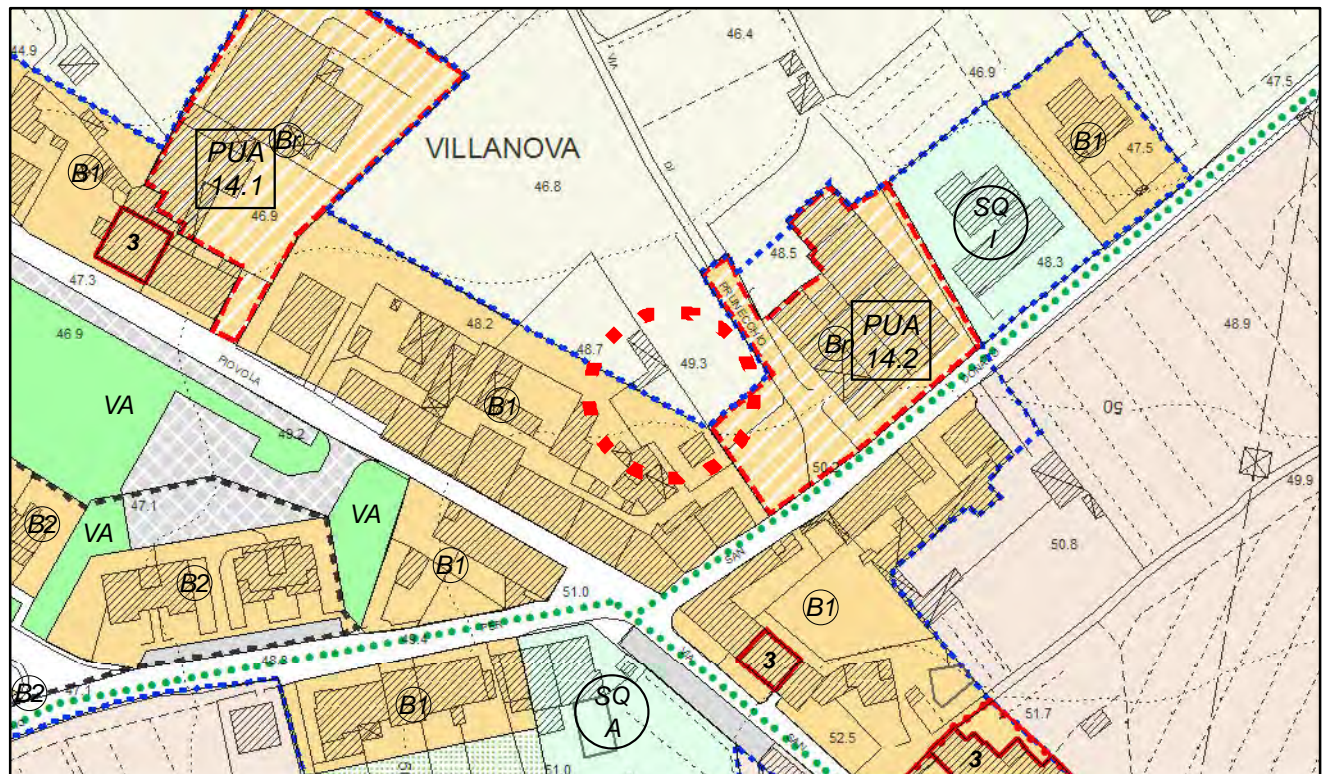
ESTRATTO TAVOLA DEGLI USI DEL SUOLO del R.U. - scala 1:2.000

MODIFICATO



ESTRATTO TAVOLA DEGLI USI DEL SUOLO del R.U. - scala 1:2.000

ADOTTATO



ESTRATTO TAVOLA DEGLI USI DEL SUOLO del R.U. - scala 1:2.000