




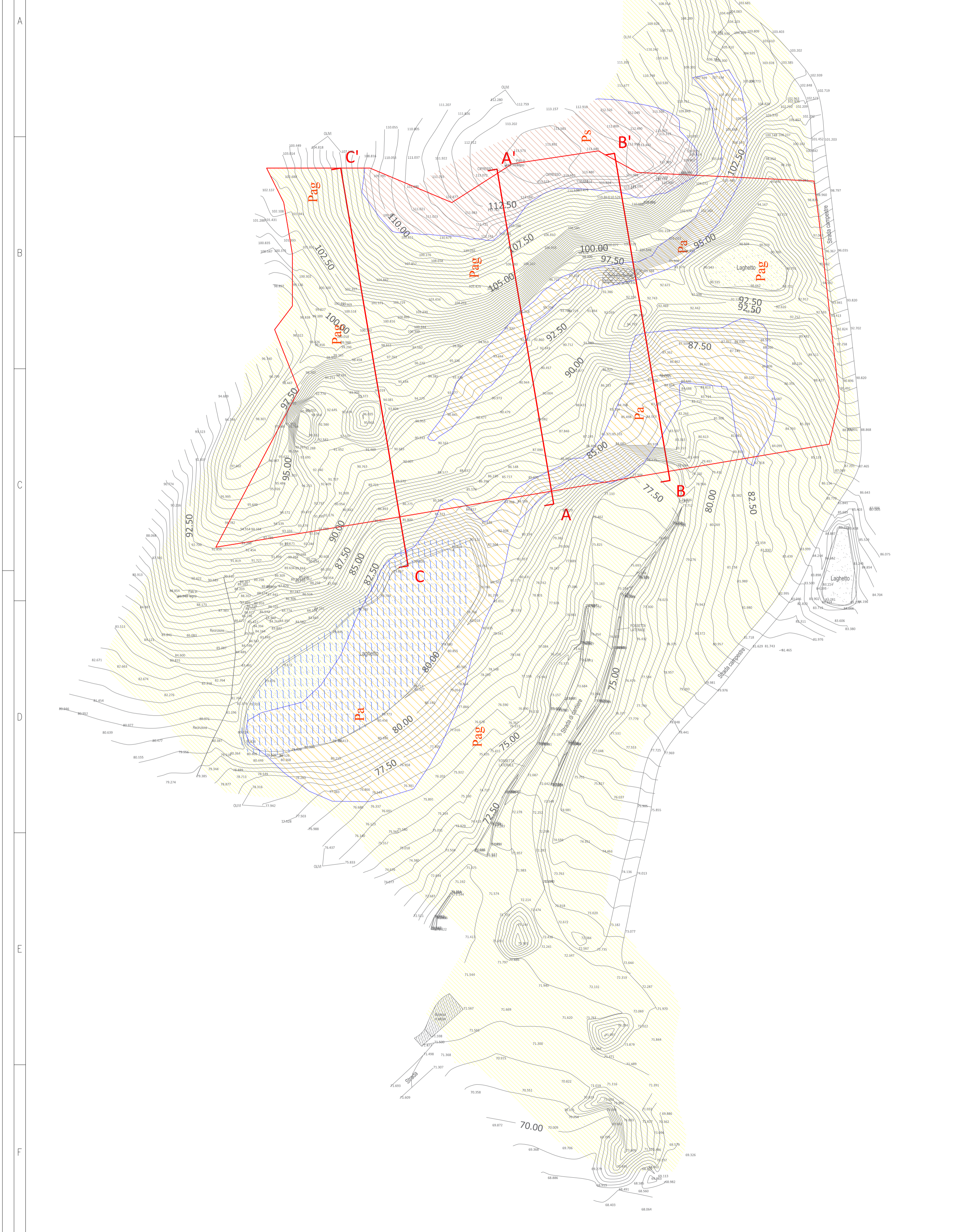


Legenda

-  Limite area concessionata
-  Limite fra formazioni o unità litologiche
-  Sabbie e sabbie limose giallastre (Pliocene medio e superiore)
-  Argille cineree plioceniche con livelli lenticolari di limo (Pliocene inferiore)
-  Intercalazioni lenticolari di sabbie e limi con concrezioni calcaree all'interno delle argille



Sila Argille Srl
Via Limitese, 50/c - 50059 Spicchio - Vinci (FI)

TITOLO:
**CAVA DI ARGILLA IN LOCALITA' BUONRIPOSO
COMUNE DI EMPOLI**
Richiesta di Autorizzazione alla Coltivazione ai sensi
dell'art. 17 della L.R. 35/2015 in proseguimento
dell'Autorizzazione Unica SUAP n. 16/2004 del 28/02/2014

TAVOLA:
2 **Carta geologica generale**

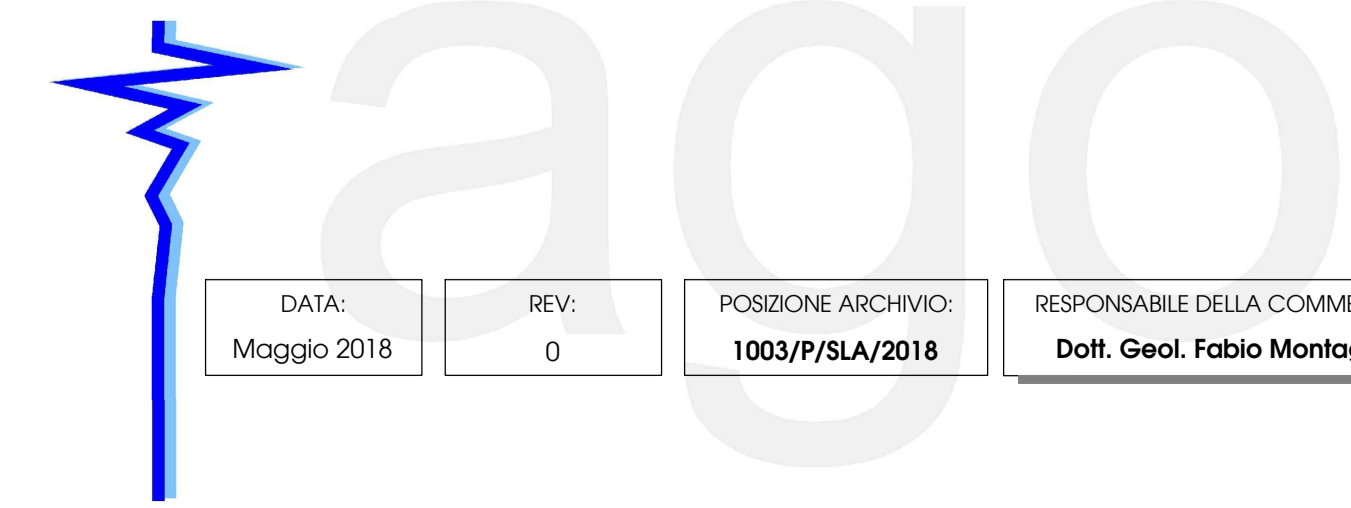
PROGETTISTA:
ING. LETIZIA MORANDI



PROGETTISTA E DLL:
GEOL. FABIO MONTAGNANI



indago s.r.l.
società di geologia e ingegneria



DATA: Maggio 2018	REV: 0	POSIZIONE ARCHIVIO: 1003/P/SLA/2018	RESPONSABILE DELLA COMMESSA: Dott. Geol. Fabio Montagnani
----------------------	-----------	--	--