SEZIONI GEOLOGICHE
SCALA 1 : 500

LEGENDA

- Limite area estrattiva concessionata
- Limite fra formazioni o unità litologiche
- Ps — Sabbie e sabbie limose giallastre (Pliocene medio e superiore)
- Pag — Argille cineree plioceniche con livelli lenticolari di limo(Pliocene Inferiore)
- Pa — Intercalazioni lenticolari di sabbie e limi con concrezioni calcaree all'interno delle argille

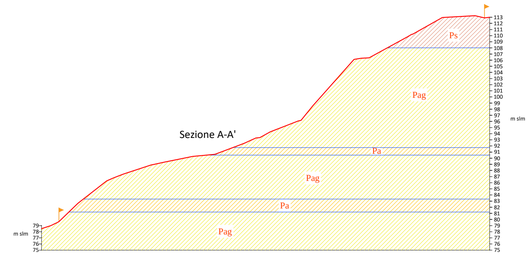

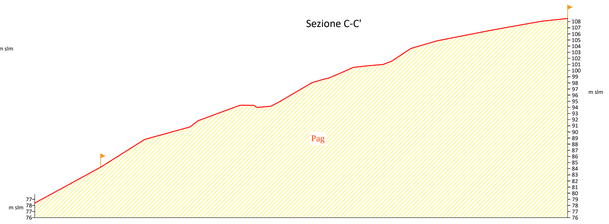

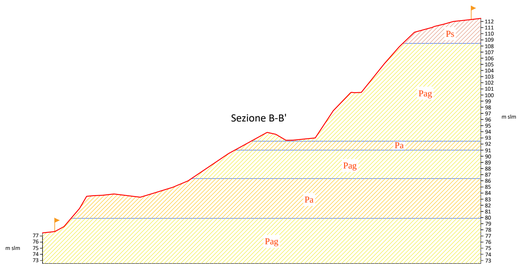

Sila Argille Srl
Via Limitese,50/c - 50059 Spicchio - Vinci (FI)

TITOLO:

CAVA DI ARGILLA IN LOCALITA BUONRIPOSO
COMUNE DI EMPOLI
Richiesta di Autorizzazione alla Coltivazione ai sensi dell'art. 17 della L.R. 35/2015 in proseguimento dell'Autorizzazione Unica SUAP n. 16/2004 del 28/02/2014

TAVOLA: **3**

Sezioni geologiche

PROGETTISTA:
ING. LETIZIA MORANDI

PROGETTISTA E DLL:
GEOL. FABIO MONTAGNANI

indago s.r.l.
società di geologia e ingegneria

DATA:	REV:	POSIZIONE ARCHIVIO:	RESPONSABILE DELLA COMMESSA:
Maggio 2018	0	**1003/P/SLA/2018**	**Dott. Geol. Fabio Montagnani**