

STATO ATTUALE:
RILIEVO QUOTATO:

Progettista :
arch. DIRICATTI Pasquale

Maggio 2021

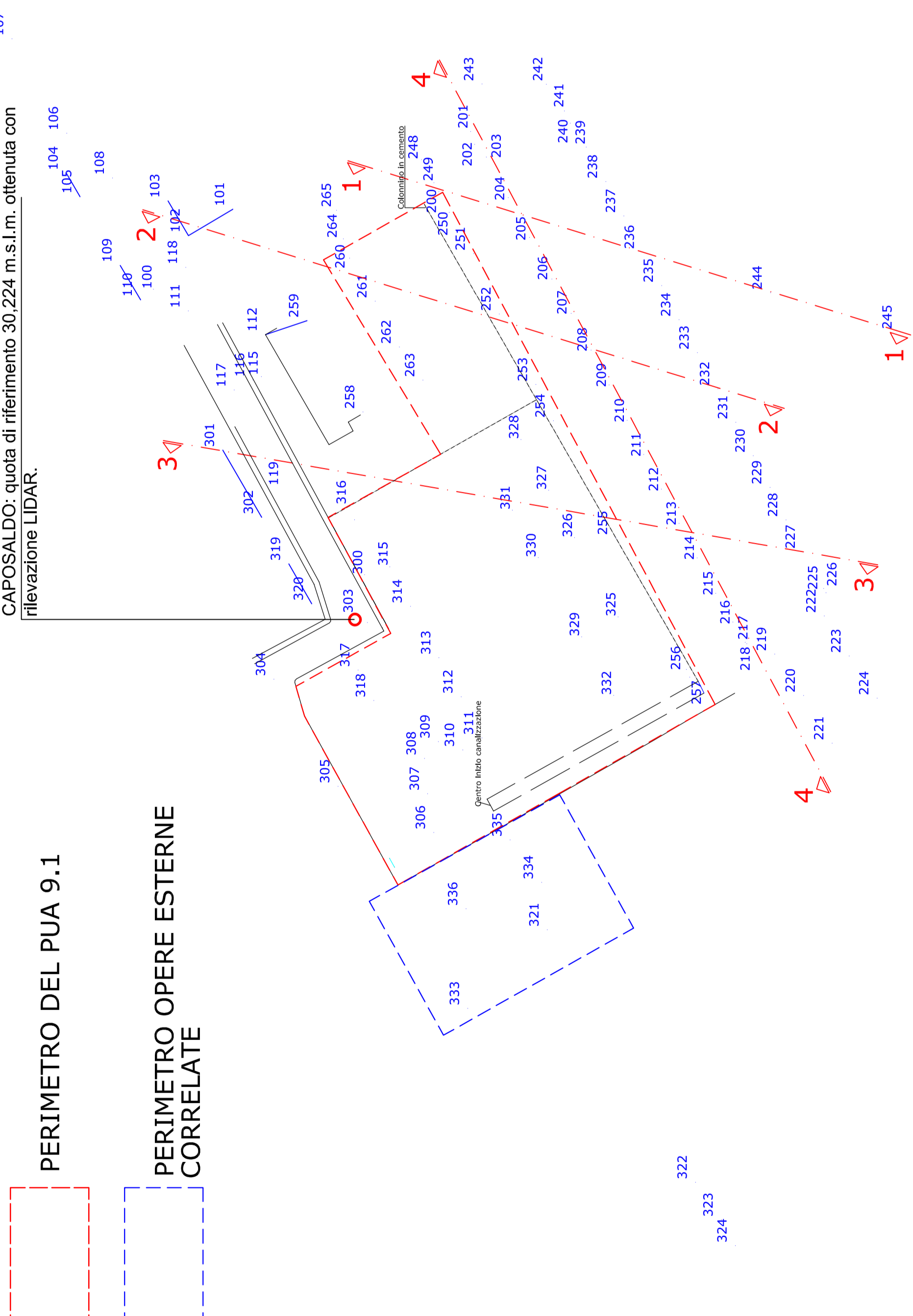
Rilievo topografico
 eseguito da:
Studio tecnico
Geom. Biagio Cenolia

Disegnato con AutoCAD Revit Architecture Suite
 Licenze n° 345-63833580 e n° 340-65216397

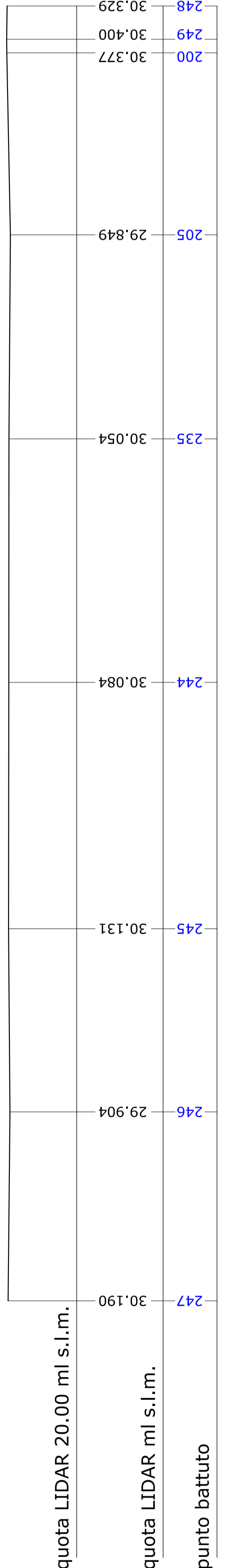
Piano Urbanistico Attivativo
 U.I.C.E. n° 9 "l'Espansione Lineare: Ponte a Elsa-Brusciana"
 Scheda 9.1

RILIEVO PLANIMETRICO ED ALTIMETRICO
 scala 1:1000

CAPOSALDO: quota di riferimento 30.224 m.s.l.m. ottenuta con rilevazione LIDAR.



Sezione 1
 scala 1:500

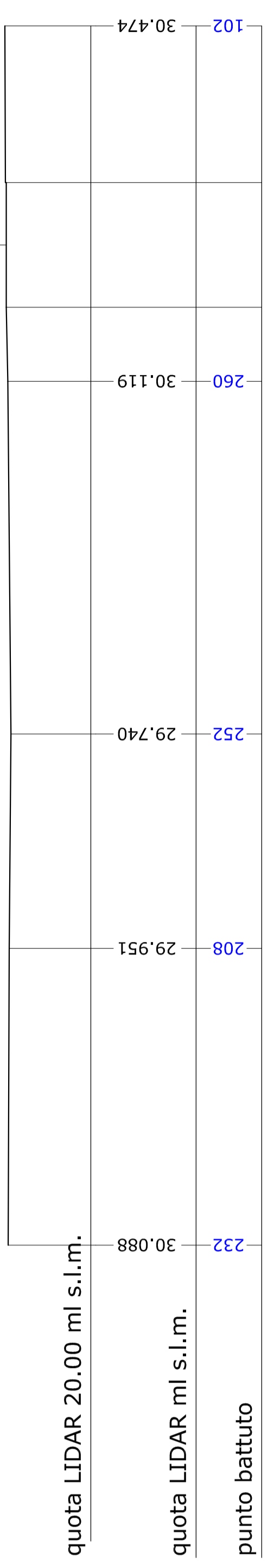


quota LIDAR 20.00 ml s.l.m.

quota LIDAR ml s.l.m.

punto battuto

Sezione 2
 scala 1:500

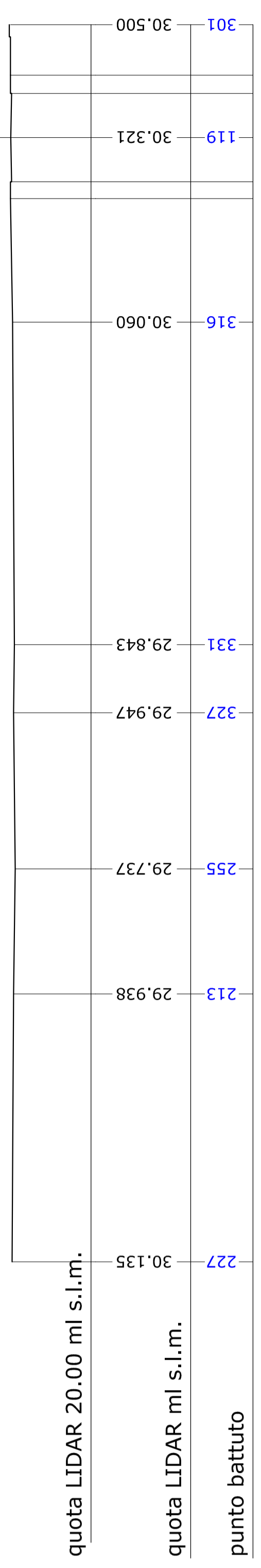


quota LIDAR 20.00 ml s.l.m.

quota LIDAR ml s.l.m.

punto battuto

Sezione 3
 scala 1:500

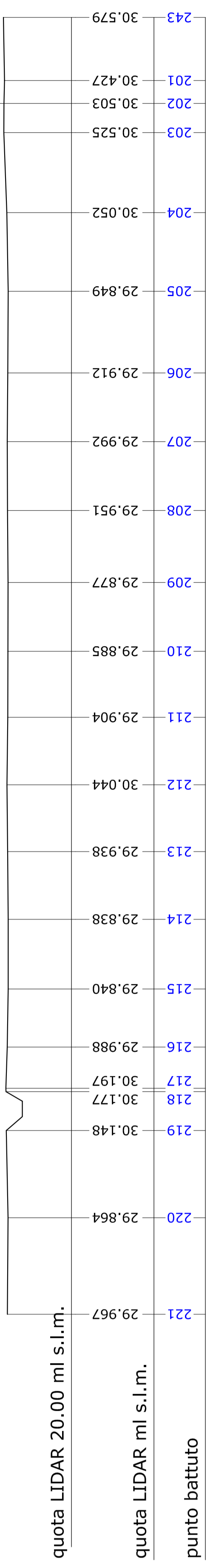


quota LIDAR 20.00 ml s.l.m.

quota LIDAR ml s.l.m.

punto battuto

Sezione 4
 scala 1:500



quota LIDAR 20.00 ml s.l.m.

quota LIDAR ml s.l.m.

punto battuto

Punto battuto	Quota S.l.m. (misurazione effettuata con sistema LIDAR)	Dislivello riferito al caposaldo di riferimento (quote LIDAR)
243	30.579	+0.355
244	30.084	-0.140
245	30.131	-0.093
246	29.904	-0.320
247	30.190	+0.034
248	30.329	+0.105
249	30.400	+0.176
250	30.001	-0.223
251	29.650	-0.574
252	29.740	-0.484
253	29.766	-0.458
254	29.889	-0.335
255	29.737	-0.487
256	30.036	-0.188
257	30.198	+0.026
258	30.263	+0.039
259	30.195	-0.029
260	30.119	-0.105
261	29.886	-0.538
262	29.867	-0.357
263	29.882	-0.342
264	30.397	+0.173
265	30.301	+0.077
300	30.268	+0.044
301	30.500	+0.276
302	30.529	+0.305
303	30.224	0.000
304	30.296	+0.072
305	30.330	+0.106
306	30.085	-0.139
307	30.004	-0.220
308	29.927	-0.297
309	29.727	-0.497
310	29.488	-0.736
311	29.927	-0.297
312	29.868	-0.356
313	29.777	-0.447
314	29.815	-0.409
315	29.837	-0.387
316	30.060	-0.164
317	29.930	-0.294
318	29.778	-0.446
319	30.486	+0.262
320	30.464	+0.240
321	30.403	+0.179
322	30.606	+0.382
323	30.366	+0.142
324	29.985	-0.239
325	30.073	-0.151
326	30.044	-0.180
327	29.947	-0.277
328	30.135	-0.089
329	29.873	-0.351
330	28.804	-0.420
331	29.843	-0.381
332	29.924	-0.300
333	30.303	+0.075
334	30.178	-0.046
335	30.103	-0.121
336	30.258	+0.034

Punto battuto	Quota S.l.m. (misurazione effettuata con sistema LIDAR)	Dislivello riferito al caposaldo di riferimento (quote LIDAR)
100	30.320	+0.096
101	30.282	+0.058
102	30.474	+0.250
103	30.438	+0.214
104	30.012	-0.212
105	30.122	-0.092
106	30.337	+0.113
107	30.462	+0.238
108	30.346	+0.122
109	30.224	0.000
110	30.209	-0.015
111	30.360	+0.136
112	30.366	+0.142
115	30.308	+0.084
116	30.363	+0.139
117	30.369	+0.145
118	30.318	+0.094
119	30.321	+0.097
200	30.377	+0.153
201	30.427	+0.203
202	30.503	+0.279
203	30.525	+1.301
204	30.052	-0.172
205	29.849	-0.375
206	29.912	-0.312
207	29.992	-0.232
208	29.951	-0.273
209	29.877	-0.347
210	29.885	-0.339
211	29.904	-0.320
212	30.044	-0.180
213	29.938	-0.286
214	29.838	-0.386
215	29.840	-0.384
216	29.988	-0.236
217	30.197	-0.027
218	30.177	-0.047
219	30.148	-0.076
220	29.864	-0.360
221	29.967	-0.257
222	30.095	-0.129
223	29.689	-0.535
224	29.751	-0.473
225	29.940	-0.284
226	29.958	-0.266
227	30.135	-0.089
228	30.079	-0.145
229	30.094	-0.130
230	30.121	-0.103
231	30.143	-0.081
232	30.088	-0.136
233	29.999	-0.225
234	29.989	-0.235
235	30.054	-0.170
236	30.042	-0.182
237	29.959	-0.265
238	29.934	-0.290
239	30.109	-0.115
240	30.290	+0.066
241	30.728	+0.504
242	30.581	+0.357

247	30.190				
246	29.904				
245	30.131				
244	30.084				
243	30.329				
248	30.329				
249	30.400				
200	30.377				
205	29.849				
235	30.054				
233	30.084				
232	30.131				
231	30.143				
230	30.121				
229	30.094				
228	30.079				
227	30.135				
226	29.958				
225	29.940				
224	29.751				
223	29.689				
222	30.095				
221	29.967				
220	29.864				
219	30.148				
218	30.177				
217	30.197				
216	29.988				
215	29.840				
214	29.838				
213	29.938				
212	30.044				
211	29.904				
210	29.885				
209	29.877				
208	29.951				
207	29.992				
206	29.912				
205	29.849				
204	30.052				
203	30.525				
202	30.503				
201	30.427				
200	30.377				
119	30.321				
118	30.318				
117	30.369				
116	30.363				
115	30.308				
112	30.366				
111	30.360				
110	30.209				
109	30.224				
108	30.346				
107	30.462				
106	30.337				
105	30.122				
104	30.012				
103	30.438				
102	30.474				
101	30.282				
100	30.320				