




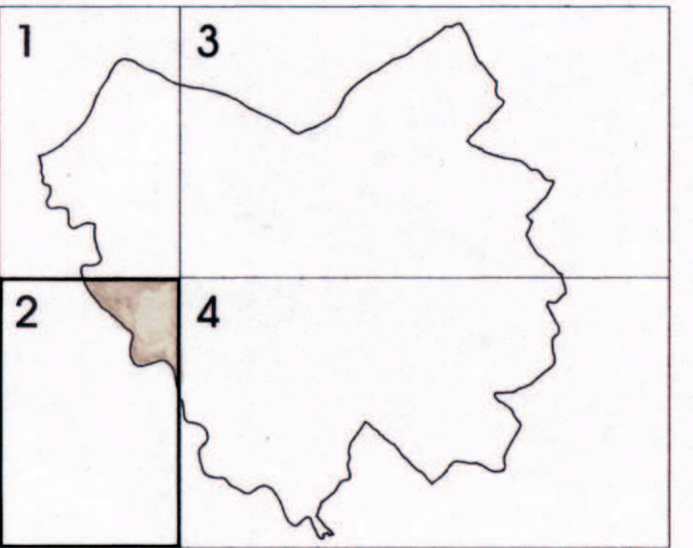




-  Aree servite da rete fognaria
-  Elettrodotta
-  Metanodotta
-  Oleodotta
-  Confine Comunale



SISTEMA INFRASTRUTTURALE

SCALA 1:10000

CARTA TECNICA REGIONALE

Carta origin. p. serie della legge 2-2-1960 n. 68. Nulla osta alla diffusione n. 303 in data 6-9-1988