




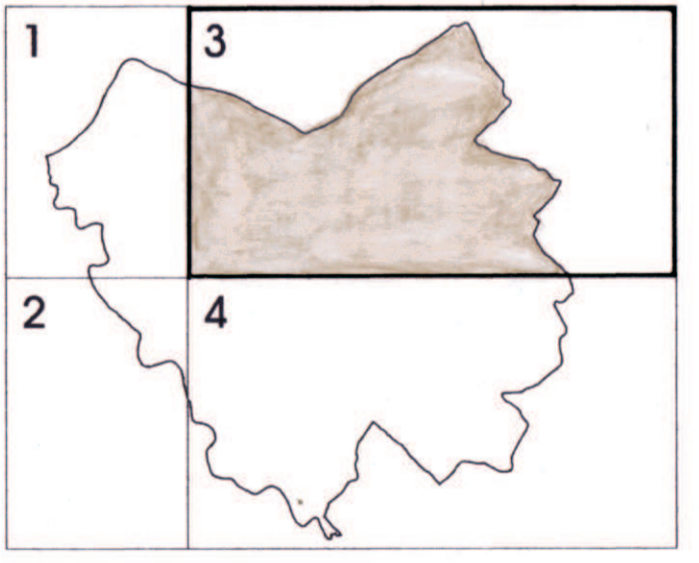




-  Aree servite da rete fognaria
-  Elettrodotta
-  Metanodotta
-  Oleodotta
-  Confine Comunale



SISTEMA INFRASTRUTTURALE

SCALA 1:10 000

CARTA TECNICA REGIONALE

Controlato ai sensi della legge 2-2-1960 n. 88 - Nella scala alla d'ufficio n. 200 in data 28-6-1989