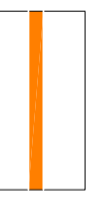










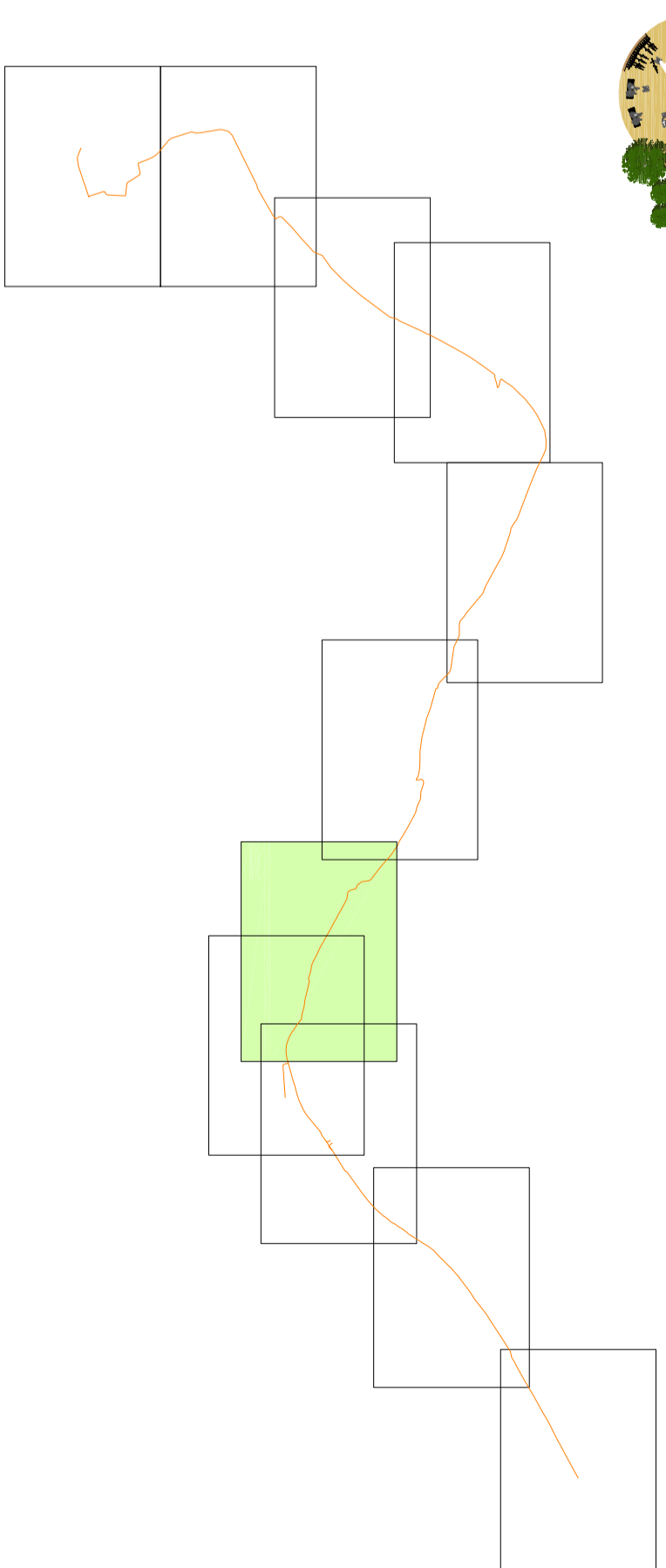




**LEGENDA:**

-  percorso ciclabile in progetto realizzato in semipenetrazione
-  tratto esistente in stabilizzato di cava, limite velocità 30 Km/ora, percorribilità promiscua
-  tratto di strada esistente in conglomerato bituminoso, limite velocità 30 Km/ora, percorribilità promiscua
-  pista ciclabile esistente realizzata in semipenetrazione
-  pista ciclabile esistente in stabilizzato di cava
-  sulla quale è previsto un trattamento di semipenetrazione in tre strati
-  pista ciclabile esistente in stabilizzato di cava
-  sulla quale è previsto un trattamento di semipenetrazione in tre strati
-  pista ciclabile esistente in conglomerato bituminoso e resina colorata
-  pista ciclabile esistente in conglomerato bituminoso e resina colorata
-  pista ciclabile esistente in conglomerato drenante a base cementizia "Bostrasse"



aree attrezzate per la sosta ed il relax



**SISTEMA INTEGRATO**  
**CICLOPISTA DELL'ARNO - SENTIERO DELLA BONIFICA**  
**TRATTO COMPRESO TRA LA STAZIONE FERROVIARIA DEL COMUNE DI**  
**MONTELUPO FIORENTINO ED IL CONFINI CON LA PROVINCIA DI PISA**

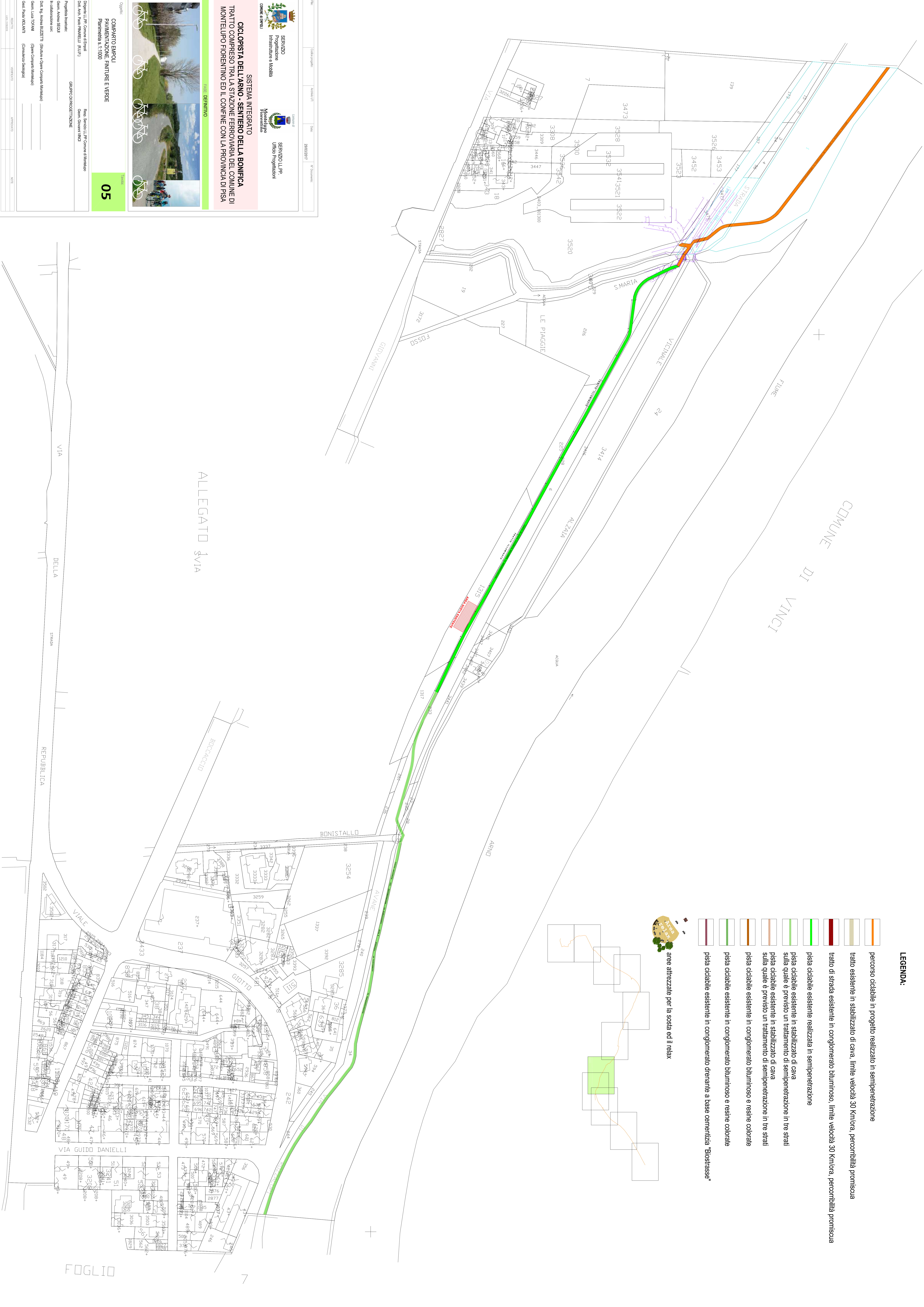
Comune di Montelupo Fiorentino  
 SERVIZIO U.P.P. - Unico Progettazioni

Opzione: **COMPARTO EMPOLI**  
**PAVIMENTAZIONE, FINITURE E VERDE**  
 Parallela s. 11000

Progettista base: **Gruppo di Progettazione**  
 In collaborazione con:  
 Doc. Ing. **Andrea SIZZITI** (Gruppo Comparsa Montelupo)  
 Doc. Luca **TOZZANI** (Gruppo Comparsa Montelupo)  
 Doc. Paola **VICIANI** (Consulenza Geologica)

Direzione U.P.P. Comune di Empoli  
 Doc. Arch. Paola **PIRELLUCCI** (R.U.P.)  
 Reg. Servizio U.P.P. Comune di Montelupo  
 Gen. Giovanni **VINCI**

Foglio: **05**



COMUNE DI VINCI

ALLEGATO 5 VIA

FOGLIO