

**REALIZZAZIONE DI UNA PISTA CICLABILE DI COLLEGAMENTO
TRA LA FRAZIONE DI MARGIGNANA E LA FRAZIONE DI TINAIA
FINO AL CONFINE CON IL COMUNE DI MONTELUPO F.N.O.**



**TRACCIATO COMPLETO CON INDIVIDUAZIONE
PUNTI DI INSERIMENTO SEGNALETICA VERTICALE
DI INDICAZIONE E DIREZIONE**

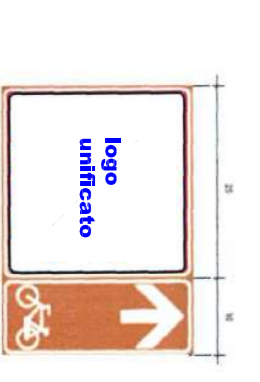
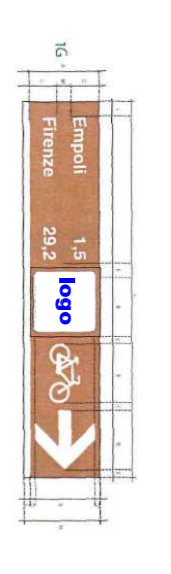
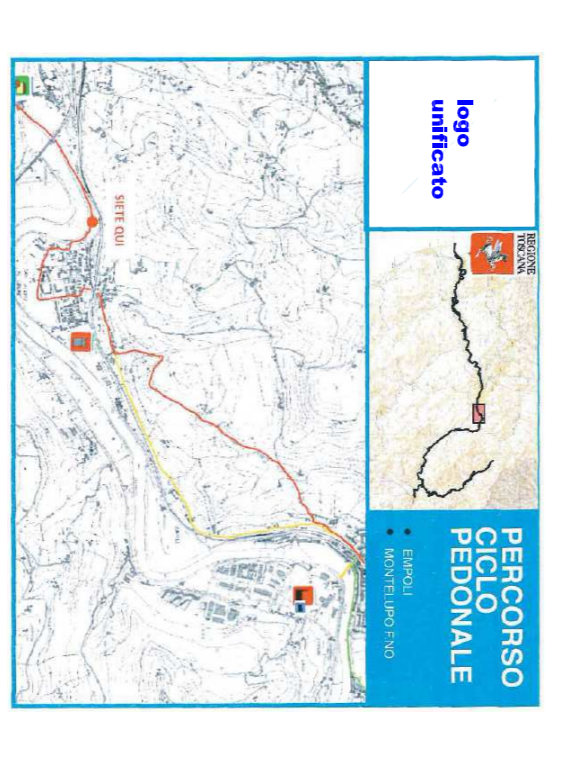
11

Organismo L.P. Comune di Empoli	Regio. Servizio L.P. Provincia di Montepulciano
Dir. Area Pianificazione (RUP)	Gen. Giovanni VINCIGLI
Progettista incaricato:	GRUPPO PROGETTISTICO
Gen. Andrea STICHA	
In collaborazione con:	
Gen. S.ri. ANTONIOLINI (Servizio a Opere Complesse Montepulciano)	
Gen. Luca TOSCANI (Comune Comune Montepulciano)	
Gen. Paolo VOLANTI (Comune Comune Montepulciano)	
Gen. Paolo VOLANTI (Comune Comune Montepulciano)	
Gen. Paolo VOLANTI (Comune Comune Montepulciano)	



LEGENDA:

- Pannello di indicazione con planimetria e tracciato della pista
- Pannello di direzione tipologia "1"
- Pannello di direzione tipologia "2"



PROVINCIA DI FIRENZE
COMUNE DI EMPOLI
SCALA 1:2000

PROVINCIA DI FIRENZE
COMUNE DI EMPOLI
FOLIO N. 2
SCALA DI 1:2000

PROVINCIA DI FIRENZE
COMUNE DI EMPOLI
FOLIO N. 3
SCALA DI 1:2000